



H. AYUNTAMIENTO DE CAMPECHE 2021-2024
FICHA TÉCNICA DE INDICADORES
EJERCICIO FISCAL 2022



Datos de Identificación del Programa

Programa Presupuestario:	Programa de Lotes Baldíos y Casas Abandonadas	Identificador del Programa:	431000
Clasificación del Programa Presupuestario:	G Regulación y supervisión		
Eje del PMD:	IV. Ordenamiento sostenible para una vida más amable		
Objetivo (Fin, Propósito, Componente o Actividad):	Fin: Contribuir a mejorar la percepción de la seguridad de la Ciudad de San Francisco de Campeche, mediante la limpieza y/o cercado de predios y/o lotes baldíos por parte de los propietarios.		

Datos de Identificación del Indicador

Identificador del indicador	Nombre del indicador
F1	Porcentaje de percepción social sobre seguridad pública en la ciudad de San Francisco de Campeche.
Dimensión a medir	Definición
Eficacia	Se refiere al porcentaje de percepción social sobre seguridad pública en la población mayor a 18 años que radica en la ciudad de San Francisco de Campeche.
Unidad de Medida	
Porcentaje	
Frecuencia de Medición	
Anual	
Tipo de Indicador	Método de cálculo
Estratégico	$\left(\frac{\text{Población mayor a 18 años que percibe al Municipio de Campeche como seguro}}{\text{Total de población del municipio de Campeche mayor a 18 años}} \right) \times 100$
Desagregación geográfica	
Municipal	

Características del Indicador

Claridad	Relevancia	Economía	Monitoreable	Adecuado	Aporte Marginal
Cumple	Cumple	Cumple	Cumple	Cumple	No Aplica

Justificación: El indicador es **claro** porque mide la percepción de la sociedad en cuanto a seguridad pública en un grupo de población precisa; es **relevante** porque mide al objetivo de mejorar la percepción de seguridad de la Ciudad a través de que menos ciudadanos se sientan inseguros; es **económico** porque la información es proporcionada por fuentes oficiales como el INEGI; es **monitoreable** porque los medios de verificación son suficientes para el cálculo del indicador; es **adecuado** porque proporciona información sobre la percepción de inseguridad de la población y que muestra los esfuerzos del H. Ayuntamiento en coordinación con otros niveles de Gobierno para mejorar la seguridad de la Ciudad; el **Aporte marginal** no aplica porque el objetivo se mide con un indicador.

Responsable del Indicador

Unidad Responsable	Nombre	Cargo
Dirección de Catastro	Lic. Ángel Francisco González Marín	Director



H. AYUNTAMIENTO DE CAMPECHE 2021-2024
FICHA TÉCNICA DE INDICADORES
EJERCICIO FISCAL 2022



Determinación de metas

Línea base		
Año	Valor	Periodo
2020	59.15%	Enero-Diciembre

Meta			
Valor	Numerador	Denominador	Periodo
59.15%	117018	197844	Enero-Diciembre 2022

Acumulativo	No	Parámetros de semaforización		
Comportamiento hacia la meta	Ascendente	Verde	Amarillo	Rojo
Factibilidad	Media	Más de 50%	30%-50%	Menor a 30%

Características de las variables (metadatos)

Número de variables:

Nombre		Descripción de la variable	
Población mayor a 18 años que percibe al Municipio de Campeche como seguro		Se refiere al número de ciudadanos de 18 años y más que considera que vivir en la ciudad de San Francisco de Campeche es seguro en el ejercicio fiscal actual.	
Unidad de Medida	Frecuencia	Desagregación geográfica	Fuentes (medios de verificación)
Población	Anual	Municipal	Encuesta Nacional de Seguridad Pública Urbana (ENSU) del Instituto Nacional de Estadística y Geografía (INEGI) disponible en: https://www.inegi.org.mx/programas/ensu/default.html#Tabulados
Método de recopilación de datos		Fecha de disponibilidad de la información	
Encuesta		30 días posteriores al término de cada trimestre	

Nombre		Descripción de la variable	
Total de población del municipio de Campeche mayor a 18 años		Se refiere al número de ciudadanos mayor a 18 años del Municipio de Campeche	
Unidad de Medida	Frecuencia	Desagregación geográfica	Fuentes (medios de verificación)
Población	Anual	Municipal	Encuesta Nacional de Seguridad Pública Urbana (ENSU) del Instituto Nacional de Estadística y Geografía (INEGI) disponible en: https://www.inegi.org.mx/programas/ensu/default.html#Tabulados
Método de recopilación de datos		Fecha de disponibilidad de la información	
Encuesta		30 días posteriores al término de cada trimestre	




H. AYUNTAMIENTO DE CAMPECHE 2021-2024
FICHA TÉCNICA DE INDICADORES
EJERCICIO FISCAL 2022



Referencias adicionales

Referencia internacional, nacional o estatal	Serie estadística		
	Año	Valor	Periodo
No aplica			
Comentarios técnicos	2020	59.15%	Enero-Diciembre
Este indicador se reportará en el cuarto trimestre			


Lic. Angel Francisco González Marín
Director de Catastro



H. AYUNTAMIENTO DE CAMPECHE 2021-2024
FICHA TÉCNICA DE INDICADORES
EJERCICIO FISCAL 2022



Datos de Identificación del Programa

Programa Presupuestario:	Programa de Lotes Baldíos y Casas Abandonadas	Identificador del Programa:	431000
Clasificación del Programa Presupuestario:	G Regulación y supervisión		
Eje del PMD:	IV. Ordenamiento sostenible para una vida más amable		
Objetivo (Fin, Propósito, Componente o Actividad):	Propósito: Los propietarios mantienen limpios y/o cercados sus lotes y/o casas abandonadas.		

Datos de Identificación del Indicador

Identificador del indicador	Nombre del indicador
P1	Porcentaje de lotes baldíos y/o casas abandonadas intervenidos por los propietarios.
Dimensión a medir	Definición
Eficacia	Se refiere al porcentaje de propietarios que realizó acciones de limpieza y/o cercado de sus lotes baldíos y/o casas abandonadas del total de lotes baldíos y/o casas abandonadas que se solicitaron sean atendidas.
Unidad de Medida	
Porcentaje	
Frecuencia de Medición	
Semestral	
Tipo de Indicador	Método de cálculo
Estratégico	(Número de lotes baldíos y/o casas abandonadas intervenidos por los propietarios / Número de predios y/o lotes baldíos que requieren intervención por los propietarios) x 100
Desagregación geográfica	
Municipal	

Características del indicador

Claridad	Relevancia	Economía	Monitoreable	Adecuado	Aporte Marginal
Cumple	Cumple	Cumple	Cumple	Cumple	No Aplica

Justificación: El indicador es **claro** porque mide el porcentaje de lotes baldíos y/o casas abandonadas que fueron atendidos por sus propietarios con acciones de limpieza y/o cercado del total de lotes baldíos y/o casas abandonadas que se solicitaron sean atendidas; es **relevante** porque mide al objetivo de que los propietarios mantengan limpios sus predios y de esa manera contribuir con la mejora de la percepción de seguridad; es **económico** porque el indicador se obtiene de los reportes generados dentro de la Dirección de Catastro; es **monitoreable** porque los medios de verificación son suficientes para el cálculo del indicador; es **adecuado** porque mide la participación de la ciudadanía en la continuidad de un ambiente seguro e higiénico; el **Aporte marginal** no aplica porque el objetivo se mide con un indicador.

Responsable del Indicador

Unidad Responsable	Nombre	Cargo
Dirección de Catastro	Lic. Ángel Francisco González Marín	Director



H. AYUNTAMIENTO DE CAMPECHE 2021-2024
FICHA TÉCNICA DE INDICADORES
EJERCICIO FISCAL 2022



Determinación de metas				
Línea base				
Año	Valor	Periodo		
2020	61.78%	Enero-Diciembre		
Meta				
Valor	Numerador	Denominador	Periodo	
30.04%	149	496	Enero-Junio 2022	
30.04%	298	992	Enero-Diciembre 2022	
Acumulativo	Si	Parámetros de semaforización		
Comportamiento hacia la meta	Ascendente	Verde	Amarillo	Rojo
Factibilidad	Media	Más de 25%	15% a 25%	Menos de 15%

Características de las variables (metadatos)

Número de variables:

Nombre		Descripción de la variable		
Número de lotes baldíos y/o casas abandonadas intervenidos por los propietarios		Se refiere a la cantidad de lotes baldíos y/o casas abandonadas que son atendidas con acciones de limpieza y/o cercado por sus propietarios del total de lotes baldíos y/o casas abandonadas que son requeridos para su atención mediante solicitudes o reportes.		
Unidad de Medida	Frecuencia	Desagregación geográfica	Fuentes (medios de verificación)	
Lote baldío y/o casa abandonada	Semestral	Municipal	Reporte de lotes baldíos y casas abandonadas de la Dirección de Catastro	
Método de recopilación de datos		Fecha de disponibilidad de la información		
Explotación de registros administrativos		15 días posteriores al término del semestre		

Nombre		Descripción de la variable		
Número de lotes baldíos y/o casas abandonadas que requieren intervención por los propietarios		Se refiere a la cantidad de lotes baldíos y/o casas abandonadas que necesitan atención con acciones de limpieza y/o cercado por parte de los propietarios y que son requeridas a la Dirección de Catastro por medio de solicitudes o reportes		
Unidad de Medida	Frecuencia	Desagregación geográfica	Fuentes (medios de verificación)	
Lote baldío y/o casa abandonada	Semestral	Municipal	Reporte de lotes baldíos y casas abandonadas de la Dirección de Catastro	
Método de recopilación de datos		Fecha de disponibilidad de la información		
Explotación de registros administrativos		15 días posteriores al término del semestre		




H. AYUNTAMIENTO DE CAMPECHE 2021-2024
FICHA TÉCNICA DE INDICADORES
EJERCICIO FISCAL 2022



Referencias adicionales

Referencia internacional, nacional o estatal	Serie estadística		
	Año	Valor	Periodo
No aplica			
Comentarios técnicos	2020	61.78%	Enero-Diciembre
Este indicador se reportará al término de cada semestre			


Lic. Angel Francisco González Marín
Director de Castro



H. AYUNTAMIENTO DE CAMPECHE 2021-2024
FICHA TÉCNICA DE INDICADORES
EJERCICIO FISCAL 2022



Datos de Identificación del Programa

Programa Presupuestario:	Programa de Lotes Baldíos y Casas Abandonadas	Identificador del Programa:	431000
Clasificación del Programa Presupuestario:	G Regulación y supervisión		
Eje del PMD:	IV. Ordenamiento sostenible para una vida más amable		
Objetivo (Fin, Propósito, Componente o Actividad):	Componente: Reportes de lotes baldíos atendidos		

Datos de Identificación del Indicador

Identificador del indicador	Nombre del indicador
C1	Porcentaje de reportes de limpieza a lotes baldíos atendidos
Dimensión a medir	Definición
Eficacia	Se refiere al porcentaje de reportes de limpieza a lotes baldíos que fueron requeridos a la Dirección de Catastro y que se atienden mediante la integración de su expediente.
Unidad de Medida	
Porcentaje	
Frecuencia de Medición	
Trimestral	
Tipo de Indicador	Método de cálculo
Gestión	(Número de reportes de limpieza a lotes baldíos atendidos / Número de reportes de limpieza a lotes baldíos requeridos) x100
Desagregación geográfica	
Municipal	

Características del indicador

Claridad	Relevancia	Economía	Monitoreable	Adecuado	Aporte Marginal
Cumple	Cumple	Cumple	Cumple	Cumple	No Aplica

Justificación: El indicador es **claro** porque mide el porcentaje de reportes de limpieza a lotes baldíos que fueron atendidos; es **relevante** porque mide al objetivo de atender oportunamente los reportes de limpieza a lotes baldíos; es **económico** porque el indicador se obtiene de la base de datos de la Dirección de Catastro; es **monitoreable** porque los medios de verificación son suficientes para el cálculo del indicador; es **adecuado** porque mide la capacidad del H. Ayuntamiento para atender las solicitudes de limpieza a lotes baldíos; el **Aporte marginal** no aplica porque el objetivo se mide con un indicador.

Responsable del Indicador

Unidad Responsable	Nombre	Cargo
Dirección de Catastro	Lic. Ángel Francisco González Marín	Director



H. AYUNTAMIENTO DE CAMPECHE 2021-2024
FICHA TÉCNICA DE INDICADORES
EJERCICIO FISCAL 2022



Determinación de metas

Línea base		
Año	Valor	Periodo
No Aplica	0%	No Aplica

Meta			
Valor	Numerador	Denominador	Periodo
100%	292	292	Enero-Marzo 2022
100%	150	150	Abril-Junio 2022
100%	150	150	Julio-Septiembre 2022
100%	158	158	Octubre-Diciembre 2022

Acumulativo	No	Parámetros de semaforización		
Comportamiento hacia la meta	Regular	Verde	Amarillo	Rojo
Factibilidad	Alta	Más de 85%	70%-85%	Menor a 70%

Características de las variables (metadatos)

Número de variables:

Nombre		Descripción de la variable	
Número de reportes de limpieza a lotes baldíos atendidos		Se refiere a la cantidad de lotes baldíos que fueron reportados a los que se le realizó la integración del expediente para su atención.	
Unidad de Medida	Frecuencia	Desagregación geográfica	Fuentes (medios de verificación)
Reporte	Trimestral	Municipal	Bitácora de lotes baldíos de la Dirección de Catastro
Método de recopilación de datos		Fecha de disponibilidad de la información	
Explotación de registros administrativos		15 días posteriores al término del trimestre	

Nombre		Descripción de la variable	
Número de reportes de limpieza a lotes baldíos requeridos		Se refiere a la cantidad de reportes de limpieza a lotes baldíos que fueron requeridos mediante solicitud u oficio a la Dirección de Catastro.	
Unidad de Medida	Frecuencia	Desagregación geográfica	Fuentes (medios de verificación)
Reporte	Trimestral	Municipal	Bitácora de lotes baldíos de la Dirección de Catastro
Método de recopilación de datos		Fecha de disponibilidad de la información	
Explotación de registros administrativos		15 días posteriores al término del trimestre	

[Handwritten signature]




H. AYUNTAMIENTO DE CAMPECHE 2021-2024
FICHA TÉCNICA DE INDICADORES
EJERCICIO FISCAL 2022



Referencias adicionales

Referencia internacional, nacional o estatal	Serie estadística		
	Año	Valor	Periodo
No aplica			
Comentarios técnicos	No aplica	0%	No aplica
El indicador no es acumulativo y se reporta trimestralmente			


Lic. Angel Francisco Gonzalez Marin
Director de Catstro



H. AYUNTAMIENTO DE CAMPECHE 2021-2024
FICHA TÉCNICA DE INDICADORES
EJERCICIO FISCAL 2022



Datos de Identificación del Programa

Programa Presupuestario: Programa de Lotes Baldíos y Casas Abandonadas Identificador del Programa: 431000
 Clasificación del Programa Presupuestario: G Regulación y supervisión
 Eje del PMD: IV. Ordenamiento sostenible para una vida más amable
 Componente: Reportes de limpieza de casas abandonadas atendidos
 Objetivo (Fin, Propósito, Componente o Actividad):

Datos de Identificación del Indicador

Identificador del indicador	Nombre del indicador
C2	Porcentaje de reportes de limpiezas a casas abandonadas atendidos
Dimensión a medir	Definición
Eficacia	Se refiere al porcentaje de reportes de limpieza a casas abandonadas que fueron requeridos a la Dirección de Catastro y que se atienden mediante la integración de su expediente.
Unidad de Medida	
Porcentaje	
Frecuencia de Medición	
Trimestral	
Tipo de Indicador	Método de cálculo
Gestión	(Número de reportes de limpieza a casa abandonadas atendidos / Número de reportes de limpieza a casas abandonados requeridos)X100
Desagregación geográfica	
Municipal	

Características del indicador

Claridad	Relevancia	Economía	Monitoreable	Adecuado	Aporte Marginal
Cumple	Cumple	Cumple	Cumple	Cumple	No Aplica

Justificación: El indicador es claro porque mide el porcentaje de reportes de limpiezas a casas abandonadas atendidos en el año en curso; es **relevante** porque mide al objetivo de realizar reportes de limpiezas a casas abandonadas en el Municipio de Campeche; es **económico** porque el indicador se obtiene de la base de datos de la Dirección de Catastro; es **monitoreable** porque los medios de verificación son suficientes para el cálculo del indicador; es **adecuado** porque mide la capacidad del H. Ayuntamiento de atender los reportes de limpiezas a casas abandonadas; el **Aporte marginal** no aplica porque el objetivo se mide con un indicador.

Responsable del Indicador

Unidad Responsable	Nombre	Cargo
Dirección de Catastro	Lic. Ángel Francisco González Marín	Director



H. AYUNTAMIENTO DE CAMPECHE 2021-2024
FICHA TÉCNICA DE INDICADORES
EJERCICIO FISCAL 2022



Determinación de metas

Línea base		
Año	Valor	Periodo
No aplica	0%	No Aplica

Meta			
Valor	Numerador	Denominador	Periodo
100%	62	62	Enero-Marzo 2022
100%	60	60	Abril-Junio 2022
100%	60	60	Julio-Septiembre 2022
100%	60	60	Octubre-Diciembre 2022

Acumulativo	No	Parámetros de semaforización		
Comportamiento hacia la meta	Regular	Verde	Amarillo	Rojo
Factibilidad	Alta	Más de 85%	70%-85%	Menor a 70%

Características de las variables (metadatos)

Número de variables:

Nombre		Descripción de la variable	
Número de reportes de limpieza a casa abandonadas atendidos		Se refiere a la cantidad de reportes de limpieza a casas abandonadas atendidos	
Unidad de Medida	Frecuencia	Desagregación geográfica	Fuentes (medios de verificación)
Reporte	Trimestral	Municipal	Bitácora de casas abandonadas de la Dirección de Catastro
Método de recopilación de datos		Fecha de disponibilidad de la información	
Explotación de registros administrativos		15 días posteriores al término del trimestre	

Nombre		Descripción de la variable	
Número de reportes de limpieza a casas abandonadas requeridos		Se refiere a la cantidad de reportes de limpieza a casas abandonadas requeridos ingresadas en el periodo.	
Unidad de Medida	Frecuencia	Desagregación geográfica	Fuentes (medios de verificación)
Reporte	Trimestral	Municipal	Bitácora de casas abandonadas de la Dirección de Catastro
Método de recopilación de datos		Fecha de disponibilidad de la información	
Explotación de registros administrativos		15 días posteriores al término del trimestre	




H. AYUNTAMIENTO DE CAMPECHE 2021-2024
FICHA TÉCNICA DE INDICADORES
EJERCICIO FISCAL 2022



Referencias adicionales

Referencia internacional, nacional o estatal	Serie estadística		
	Año	Valor	Periodo
No aplica	No aplica	0%	No aplica
Comentarios técnicos	No aplica	0%	No aplica
El indicador es acumulativo y se reporta trimestralmente			


Lic. Angel Francisco González Marín
Director de Catastro



H. AYUNTAMIENTO DE CAMPECHE 2021-2024
FICHA TÉCNICA DE INDICADORES
EJERCICIO FISCAL 2022



Datos de Identificación del Programa

Programa: Programa de Lotes Baldíos y Casas Abandonadas Identificador del Programa: 431000
 Presupuestario: _____
 Clasificación del Programa Presupuestario: G Regulación y supervisión
 Eje del PMD: IV. Ordenamiento sostenible para una vida más amable
 Actividad: Inspección de lotes baldíos
 Objetivo (Fin, Propósito, Componente o Actividad): _____

Datos de Identificación del Indicador

Identificador del indicador	Nombre del indicador
C1.A1	Porcentaje de inspecciones a lotes baldíos realizados
Dimensión a medir	Definición
Eficacia	Se refiere al porcentaje de inspecciones realizadas por el Departamento de Inspección y Lotes baldíos a los lotes baldíos que fueron reportados a la Dirección de Catastro.
Unidad de Medida	
Porcentaje	
Frecuencia de Medición	
Trimestral	
Tipo de Indicador	Método de cálculo
Gestión	(Número de Inspecciones a lotes baldíos realizadas / Número de Inspecciones a lotes baldíos requeridas)x100
Desagregación geográfica	
Municipal	

Características del indicador

Claridad	Relevancia	Economía	Monitoreable	Adecuado	Aporte Marginal
Cumple	Cumple	Cumple	Cumple	Cumple	No Aplica
<p>Justificación: El indicador es claro porque mide el porcentaje de lotes baldíos que fueron inspeccionados del número total de lotes baldíos que fueron reportados; es relevante porque mide al objetivo de atender todas las solicitudes de limpieza de lotes baldíos; es económico porque el indicador se obtiene de la base de datos de la Dirección de Catastro; es monitoreable porque los medios de verificación son suficientes para el cálculo del indicador; es adecuado porque mide la capacidad del H. Ayuntamiento del Municipio de Campeche de atender las solicitudes de limpieza a lotes baldíos; el Aporte marginal no aplica porque el objetivo se mide con un indicador.</p>					

Responsable del Indicador

Unidad Responsable	Nombre	Cargo
Dirección de Catastro	Lic. Ángel Francisco González Marín	Director



H. AYUNTAMIENTO DE CAMPECHE 2021-2024
FICHA TÉCNICA DE INDICADORES
EJERCICIO FISCAL 2022



Determinación de metas

Línea base			
Año	Valor	Periodo	
No aplica	0%	No Aplica	

Meta			
Valor	Numerador	Denominador	Periodo
100%	292	292	Enero-Marzo 2022
100%	150	150	Abril-Junio 2022
100%	150	150	Julio-Septiembre 2022
100%	158	158	Octubre-Diciembre 2022

Acumulativo	No	Parámetros de semaforización		
Comportamiento hacia la meta	Regular	Verde	Amarillo	Rojo
Factibilidad	Alta	Más de 85%	70%-85%	Menor a 70%

Características de las variables (metadatos)

Número de variables:

Nombre		Descripción de la variable	
Número de Inspecciones a lotes baldíos realizadas		Se refiere a la cantidad inspecciones realizadas a lotes baldíos por el Departamento de Inspección y Lotes Baldíos.	
Unidad de Medida	Frecuencia	Desagregación geográfica	Fuentes (medios de verificación)
Inspección	Trimestral	Municipal	Bitácora de lotes baldíos de la Dirección de Catastro
Método de recopilación de datos		Fecha de disponibilidad de la información	
Explotación de registros administrativos		15 días posteriores al término del trimestre	

Nombre		Descripción de la variable	
Número de Inspecciones a lotes baldíos requeridas		Se refiere a la cantidad de inspecciones requeridas a lotes baldíos con expedientes integrados	
Unidad de Medida	Frecuencia	Desagregación geográfica	Fuentes (medios de verificación)
Inspección	Trimestral	Municipal	Bitácora de lotes baldíos de la Dirección de Catastro
Método de recopilación de datos		Fecha de disponibilidad de la información	
Explotación de registros administrativos		15 días posteriores al término del trimestre	




H. AYUNTAMIENTO DE CAMPECHE 2021-2024
FICHA TÉCNICA DE INDICADORES
EJERCICIO FISCAL 2022



Referencias adicionales

Referencia internacional, nacional o estatal	Serie estadística		
	Año	Valor	Periodo
No aplica	No aplica	0.00%	No aplica
Comentarios técnicos	No aplica	0.00%	No aplica
El indicador es acumulativo y se reporta trimestralmente			


Lic. Angel Francisco González Marín
Director de Catastro



H. AYUNTAMIENTO DE CAMPECHE 2021-2024
FICHA TÉCNICA DE INDICADORES
EJERCICIO FISCAL 2022



Datos de Identificación del Programa

Programa Presupuestario: Programa de Lotes Baldíos y Casas Abandonadas Identificador del Programa: 431000
Clasificación del Programa Presupuestario: G Regulación y supervisión
Eje del PMD: IV. Ordenamiento sostenible para una vida más amable

Actividad: Realización de notificación por invitación a propietarios de lotes baldíos.

Objetivo (Fin, Propósito, Componente o Actividad):

Datos de Identificación del Indicador

Identificador del indicador	Nombre del indicador
C1.A2	Porcentaje de notificaciones por invitación realizadas
Dimensión a medir	Definición
Eficacia	Se refiere al porcentaje de notificaciones por invitación realizadas a los propietarios de los lotes baldíos previamente inspeccionados.
Unidad de Medida	
Porcentaje	
Frecuencia de Medición	
Trimestral	
Tipo de Indicador	Método de cálculo
Gestión	(Número de notificaciones por invitación realizadas / Número de notificaciones por invitación requeridas)x100
Desagregación geográfica	
Municipal	

Características del indicador

Claridad	Relevancia	Economía	Monitoreable	Adecuado	Aporte Marginal
Cumple	Cumple	Cumple	Cumple	Cumple	No Aplica

Justificación: El indicador es claro porque mide el porcentaje notificaciones por invitación realizadas a los propietarios de los lotes baldíos previamente inspeccionados; es relevante porque mide al objetivo de realizar notificaciones por invitación a propietarios de los lotes baldíos; es económico porque el indicador se obtiene de la base de datos de la Dirección de Catastro; es monitoreable porque los medios de verificación son suficientes para el cálculo del indicador; es adecuado porque mide la capacidad del H. Ayuntamiento del Municipio de Campeche de invitar a los propietarios de los lotes baldíos a limpiar sus predios; el Aporte marginal no aplica porque el objetivo se mide con un indicador.

Responsable del Indicador

Unidad Responsable	Nombre	Cargo
Dirección de Catastro	Lic. Ángel Francisco González Marín	Director



H. AYUNTAMIENTO DE CAMPECHE 2021-2024
FICHA TÉCNICA DE INDICADORES
EJERCICIO FISCAL 2022



Determinación de metas

Línea base		
Año	Valor	Periodo
No aplica	0%	No Aplica

Meta			
Valor	Numerador	Denominador	Periodo
100%	222	222	Enero-Marzo 2022
100%	372	372	Enero-Junio 2022
100%	522	522	Enero-Septiembre 2022
100%	672	672	Enero-Diciembre 2022

Acumulativo	Si	Parámetros de semaforización		
Comportamiento hacia la meta	Ascendente	Verde	Amarillo	Rojo
Factibilidad	Alta	Más de 85%	70%-85%	Menor a 70%

Características de las variables (metadatos)

Número de variables:

Nombre		Descripción de la variable	
Número de notificaciones por invitación realizadas		Se refiere a la cantidad de notificaciones por invitación realizadas a los propietarios de los lotes baldíos que requieren limpieza.	
Unidad de Medida	Frecuencia	Desagregación geográfica	Fuentes (medios de verificación)
Notificación	Trimestral	Municipal	Bitácora de lotes baldíos de la Dirección de Catastro
Método de recopilación de datos		Fecha de disponibilidad de la información	
Explotación de registros administrativos		15 días posteriores al término del trimestre	

Nombre		Descripción de la variable	
Número de notificaciones por invitación requeridas		Se refiere a la cantidad de notificaciones por invitación requeridas para realizar de acuerdo a las inspecciones realizadas a los predios que requieren limpieza por parte de los propietarios	
Unidad de Medida	Frecuencia	Desagregación geográfica	Fuentes (medios de verificación)
Notificación	Trimestral	Municipal	Bitácora de lotes baldíos de la Dirección de Catastro
Método de recopilación de datos		Fecha de disponibilidad de la información	
Explotación de registros administrativos		15 días posteriores al término del trimestre	

[Firma manuscrita]




H. AYUNTAMIENTO DE CAMPECHE 2021-2024
FICHA TÉCNICA DE INDICADORES
EJERCICIO FISCAL 2022



Referencias adicionales

Referencia internacional, nacional o estatal	Serie estadística		
	Año	Valor	Periodo
No aplica			
Comentarios técnicos	No aplica	0%	No aplica
El indicador es acumulativo y se reporta trimestralmente			


Lic. Angel Francisco González Marín
Director de Catastro



H. AYUNTAMIENTO DE CAMPECHE 2021-2024
FICHA TÉCNICA DE INDICADORES
EJERCICIO FISCAL 2022



Datos de Identificación del Programa

Programa Presupuestario: Programa de Lotes Baldíos y Casas Abandonadas Identificador del Programa: 431000
 Clasificación del Programa Presupuestario: G Regulación y supervisión
 Eje del PMD: IV. Ordenamiento sostenible para una vida más amable
 Actividad: Realización de notificación por citatorio a propietarios a lotes baldíos
 Objetivo (Fin, Propósito, Componente o Actividad):

Datos de Identificación del Indicador

Identificador del indicador	Nombre del indicador
C1.A3	Porcentaje de notificaciones por citatorio realizadas
Dimensión a medir	Definición
Eficacia	Se refiere al porcentaje de notificaciones por citatorio que fueron realizadas a los propietarios de los predios baldíos que requieren limpieza.
Unidad de Medida	
Porcentaje	
Frecuencia de Medición	
Trimestral	
Tipo de Indicador	Método de cálculo
Gestión	(Número de notificaciones por citatorio realizadas / Número de notificaciones por citatorio requeridas)x100
Desagregación geográfica	
Municipal	

Características del indicador

Claridad	Relevancia	Economía	Monitoreable	Adecuado	Aporte Marginal
Cumple	Cumple	Cumple	Cumple	Cumple	No Aplica

Justificación: El indicador es **claro** porque mide porcentaje de notificaciones por citatorio que fueron realizadas a los propietarios de los predios baldíos que requieren limpieza; es **relevante** porque mide al objetivo de atender todas las solicitudes de limpieza de lotes baldíos; es **económico** porque el indicador se obtiene de la base de datos de la Dirección de Catastro; es **monitoreable** porque los medios de verificación son suficientes para el cálculo del indicador; es **adecuado** porque mide la capacidad del H. Ayuntamiento del Municipio de Campeche de atender las solicitudes de limpieza de lotes baldíos mediante la notificación a los propietarios de los predios baldíos; el **Aporte marginal** no aplica porque el objetivo se mide con un indicador.

Responsable del Indicador

Unidad Responsable	Nombre	Cargo
Dirección de Catastro	Lic. Ángel Francisco González Marín	Director



H. AYUNTAMIENTO DE CAMPECHE 2021-2024
FICHA TÉCNICA DE INDICADORES
EJERCICIO FISCAL 2022



Determinación de metas

Línea base		
Año	Valor	Periodo
No aplica	0%	No Aplica

Meta			
Valor	Numerador	Denominador	Periodo
100%	43	43	Enero-Marzo 2022
100%	93	93	Enero-Junio 2022
100%	153	153	Enero-Septiembre 2022
100%	213	213	Enero-Diciembre 2022

Acumulativo	Si	Parámetros de semaforización		
Comportamiento hacia la meta	Ascendente	Verde	Amarillo	Rojo
Factibilidad	Media	Más de 85%	70%-85%	Menor a 70%

Características de las variables (metadatos)

Número de variables:

Nombre		Descripción de la variable	
Número de notificaciones por citatorio realizadas		Se refiere a la cantidad de notificaciones por citatorio realizadas a los propietarios de los lotes baldíos que requieren limpieza.	
Unidad de Medida	Frecuencia	Desagregación geográfica	Fuentes (medios de verificación)
Notificación	Trimestral	Municipal	Bitácora de lotes baldíos de la Dirección de Catastro
Método de recopilación de datos		Fecha de disponibilidad de la información	
Explotación de registros administrativos		15 días posteriores al término del trimestre	

Nombre		Descripción de la variable	
Número de notificaciones por citatorio requeridas		Se refiere a la cantidad de notificaciones por citatorio requeridas para realizarse de acuerdo a los lotes baldíos que fueron notificados por invitación y que requieren limpieza por parte de los propietarios.	
Unidad de Medida	Frecuencia	Desagregación geográfica	Fuentes (medios de verificación)
Notificación	Trimestral	Municipal	Bitácora de lotes baldíos de la Dirección de Catastro
Método de recopilación de datos		Fecha de disponibilidad de la información	
Explotación de registros administrativos		15 días posteriores al término del trimestre	

[Firma manuscrita]




H. AYUNTAMIENTO DE CAMPECHE 2021-2024
FICHA TÉCNICA DE INDICADORES
EJERCICIO FISCAL 2022



Referencias adicionales

Referencia internacional, nacional o estatal	Serie estadística		
	Año	Valor	Periodo
No aplica			
Comentarios técnicos	No aplica	0%	No aplica
El indicador es acumulativo y se reporta trimestralmente			


Lic. Angel Francisco González Marín
Director de Catastro



H. AYUNTAMIENTO DE CAMPECHE 2021-2024
FICHA TÉCNICA DE INDICADORES
EJERCICIO FISCAL 2022



Datos de Identificación del Programa

Programa Presupuestario: Programa de Lotes Baldíos y Casas Abandonadas Identificador del Programa: 431000
Clasificación del Programa Presupuestario: G Regulación y supervisión
Eje del PMD: IV. Ordenamiento sostenible para una vida más amable

Actividad: Realización de notificación por proveído a propietarios de lotes baldíos.

Objetivo (Fin, Propósito, Componente o Actividad):

Datos de Identificación del Indicador

Identificador del indicador	Nombre del indicador
C1.A4	Porcentaje de notificaciones por proveídos realizadas
Dimensión a medir	Definición
Eficacia	Se refiere al porcentaje de notificaciones por proveídos que fueron realizadas a los propietarios de los predios baldíos que requieren limpieza.
Unidad de Medida	
Porcentaje	
Frecuencia de Medición	
Trimestral	
Tipo de Indicador	Método de cálculo
Gestión	$(\text{Número de notificaciones de proveídos realizadas} / \text{Número de notificaciones de proveídos requeridas}) \times 100$
Desagregación geográfica	
Municipal	

Características del indicador

Claridad	Relevancia	Economía	Monitoreable	Adecuado	Aporte Marginal
Cumple	Cumple	Cumple	Cumple	Cumple	No Aplica

Justificación: El indicador es **claro** porque mide el porcentaje de notificaciones por proveídos que fueron realizadas a los propietarios de los predios baldíos que requieren limpieza, es **relevante** porque mide al objetivo de atender todas las solicitudes de limpieza de lotes baldíos; es **económico** porque el indicador se obtiene de la base de datos de la Dirección de Catastro; es **monitoreable** porque los medios de verificación son suficientes para el cálculo del indicador; es **adecuado** porque mide la capacidad del H. Ayuntamiento del Municipio de Campeche de atender las solicitudes de limpieza de lotes baldíos mediante la notificación por proveído de los predios baldíos; el **Aporte marginal** no aplica porque el objetivo se mide con un indicador.

Responsable del Indicador

Unidad Responsable	Nombre	Cargo
Dirección de Catastro	Lic. Ángel Francisco González Marín	Director



H. AYUNTAMIENTO DE CAMPECHE 2021-2024
FICHA TÉCNICA DE INDICADORES
EJERCICIO FISCAL 2022



Determinación de metas

Línea base		
Año	Valor	Periodo
No aplica	0%	No Aplica

Meta			
Valor	Numerador	Denominador	Periodo
100%	43	43	Enero-Marzo 2022
100%	93	93	Enero-Junio 2022
100%	153	153	Enero-Septiembre 2022
100%	213	213	Enero-Diciembre 2022

Acumulativo	Si	Parámetros de semaforización		
Comportamiento hacia la meta	Ascendente	Verde	Amarillo	Rojo
Factibilidad	Alta	Más de 85%	70%-85%	Menor a 70%

Características de las variables (metadatos)

Número de variables:

Nombre		Descripción de la variable	
Número de notificaciones de proveídos realizada		Se refiere a la cantidad de notificaciones por proveído realizadas a los propietarios de los lotes baldíos que requieren limpieza.	
Unidad de Medida	Frecuencia	Desagregación geográfica	Fuentes (medios de verificación)
Notificación	Trimestral	Municipal	Bitácora de lotes baldíos de la Dirección de Catastro
Método de recopilación de datos		Fecha de disponibilidad de la información	
Explotación de registros administrativos		15 días posteriores al término del trimestre	

Nombre		Descripción de la variable	
Número de notificaciones por proveído requeridas		Se refiere a la cantidad de notificaciones por proveído requeridas para realizarse de acuerdo a los lotes baldíos que fueron notificados por citatorio y que requieren limpieza por parte de los propietarios.	
Unidad de Medida	Frecuencia	Desagregación geográfica	Fuentes (medios de verificación)
Notificación	Trimestral	Municipal	Bitácora de lotes baldíos de la Dirección de Catastro
Método de recopilación de datos		Fecha de disponibilidad de la información	
Explotación de registros administrativos		15 días posteriores al término del trimestre	



H. AYUNTAMIENTO DE CAMPECHE 2021-2024
FICHA TÉCNICA DE INDICADORES
EJERCICIO FISCAL 2022



Referencias adicionales

Referencia internacional, nacional o estatal	Serie estadística		
	Año	Valor	Periodo
No aplica			
Comentarios técnicos	No aplica	0%	No aplica
El indicador es acumulativo y se reporta trimestralmente			


Lic. Angel Francisco González Marín
Director de Castro



H. AYUNTAMIENTO DE CAMPECHE 2021-2024
FICHA TÉCNICA DE INDICADORES
EJERCICIO FISCAL 2022



Datos de Identificación del Programa

Programa Presupuestario: Programa de Lotes Baldíos y Casas Abandonadas Identificador del Programa: 431000
Clasificación del Programa Presupuestario: G Regulación y supervisión
Eje del PMD: IV. Ordenamiento sostenible para una vida más amable

Actividad: Envío de expediente a tesorería para el procedimiento administrativo de ejecución

Objetivo (Fin, Propósito, Componente o Actividad):

Datos de Identificación del Indicador

Identificador del indicador	Nombre del indicador
C1.A5	Porcentaje de expedientes enviados
Dimensión a medir	Definición
Eficacia	Se refiere al porcentaje de expedientes enviados a la Tesorería Municipal para inicio de Procedimiento Administrativo de Ejecución.
Unidad de Medida	
Porcentaje	
Frecuencia de Medición	
Trimestral	
Tipo de Indicador	Método de cálculo
Gestión	(Número de expedientes enviados / Número de expedientes elaborados que requieren procedimiento administrativo de ejecución)x100
Desagregación geográfica	
Municipal	

Características del indicador

Claridad	Relevancia	Economía	Monitoreable	Adecuado	Aporte Marginal
Cumple	Cumple	Cumple	Cumple	Cumple	No Aplica

Justificación: El indicador es **claro** porque mide el porcentaje de expedientes enviados a la Tesorería Municipal para inicio de Procedimiento Administrativo de Ejecución.; es **relevante** porque mide al objetivo de atender los expedientes enviados a tesorería para el procedimiento administrativo de ejecución; es **económico** porque el indicador se obtiene de la base de datos de la Dirección de Catastro; es **monitoreable** porque los medios de verificación son suficientes para el cálculo del indicador; es **adecuado** porque mide la capacidad del H. Ayuntamiento del Municipio de Campeche de atender las solicitudes de limpieza de lotes baldíos mediante el envío de expedientes a la Tesorería Municipal para llevar a cabo el Procedimiento Administrativo de Ejecución correspondiente; el **Aporte marginal** no aplica porque el objetivo se mide con un indicador.

Responsable del Indicador

Unidad Responsable	Nombre	Cargo
Dirección de Catastro	Lic. Ángel Francisco González Marín	Director



H. AYUNTAMIENTO DE CAMPECHE 2021-2024
FICHA TÉCNICA DE INDICADORES
EJERCICIO FISCAL 2022



Estado de Campeche

capital amable

Determinación de metas

Línea base		
Año	Valor	Periodo
No aplica	0%	No Aplica

Meta			
Valor	Numerador	Denominador	Periodo
100%	16	16	Enero-Marzo 2022
100%	74	74	Enero-Junio 2022
100%	142	142	Enero-Septiembre 2022
100%	200	200	Enero-Diciembre 2022

Acumulativo	Si	Parámetros de semaforización		
Comportamiento hacia la meta	Ascendente	Verde	Amarillo	Rojo
Factibilidad	Alta	Más de 85%	70%-85%	Menor a 70%

Características de las variables (metadatos)

Número de variables:

2

Nombre		Descripción de la variable	
Número de expedientes enviados		Se refiere a la cantidad de expedientes de lotes baldíos enviados a la Tesorería Municipal para el inicio de su Procedimiento Administrativo de Ejecución.	
Unidad de Medida	Frecuencia	Desagregación geográfica	Fuentes (medios de verificación)
Expediente	Trimestral	Municipal	Bitácora de lotes baldíos de la Dirección de Catastro
Método de recopilación de datos		Fecha de disponibilidad de la información	
Explotación de registros administrativos		15 días posteriores al término del trimestre	

Nombre		Descripción de la variable	
Número de expedientes elaborados que requieren procedimiento administrativo de ejecución.		Se refiere a la cantidad de expedientes elaborados por el Departamento de Inspección y Lotes Baldíos que requieren procedimiento administrativo de ejecución.	
Unidad de Medida	Frecuencia	Desagregación geográfica	Fuentes (medios de verificación)
Expediente	Trimestral	Municipal	Bitácora de lotes baldíos de la Dirección de Catastro
Método de recopilación de datos		Fecha de disponibilidad de la información	
Explotación de registros administrativos		15 días posteriores al término del trimestre	



H. AYUNTAMIENTO DE CAMPECHE 2021-2024
FICHA TÉCNICA DE INDICADORES
EJERCICIO FISCAL 2022



Referencias adicionales

Referencia internacional, nacional o estatal	Serie estadística		
	Año	Valor	Periodo
No aplica			
Comentarios técnicos	No aplica	0%	No aplica
El indicador es acumulativo y se reporta trimestralmente			


Lic. Angel Francisco González Marín
Director de Catastro



H. AYUNTAMIENTO DE CAMPECHE 2021-2024
FICHA TÉCNICA DE INDICADORES
EJERCICIO FISCAL 2022



Datos de Identificación del Programa

Programa: Programa de Lotes Baldíos y Casas Abandonadas Identificador del Programa: 431000
 Clasificación del Programa Presupuestario: G Regulación y supervisión
 Eje del PMD: IV. Ordenamiento Sostenible para una vida más amable

Actividad: Inspeccion de casas abandonadas

Objetivo (Fin, Propósito, Componente o Actividad):

Datos de Identificación del Indicador

Identificador del indicador	Nombre del indicador
C2.A1	Porcentaje de inspecciones a casas abandonadas realizadas
Dimensión a medir	Definición
Eficacia	Se refiere al porcentaje de inspecciones realizadas a las casas abandonadas que fueron reportadas a la Dirección de Catastro.
Unidad de Medida	
Porcentaje	
Frecuencia de Medición	
Trimestral	
Tipo de Indicador	Método de cálculo
Gestión	(Número de inspecciones a casa abandonadas realizadas / Número de inspecciones a casas abandonadas requeridas)x100
Desagregación geográfica	
Municipal	

Características del indicador

Claridad	Relevancia	Economía	Monitoreable	Adecuado	Aporte Marginal
Cumple	Cumple	Cumple	Cumple	Cumple	No Aplica

Justificación: El indicador es **claro** porque mide el porcentaje de inspecciones a casas abandonadas que fueron reportadas; es **relevante** porque mide al objetivo de atender todas las solicitudes de limpieza de casas abandonadas; es **económico** porque el indicador se obtiene de la base de datos de la Dirección de Catastro; es **monitoreable** porque los medios de verificación son suficientes para el cálculo del indicador; es **adecuado** porque mide la capacidad del H. Ayuntamiento del Municipio de Campeche de invitar a los propietarios de las casas abandonadas a limpiar sus predios; el **Aporte marginal** no aplica porque el objetivo se mide con un indicador.

Responsable del Indicador

Unidad Responsable	Nombre	Cargo
Dirección de Catastro	Lic. Ángel Francisco González Marín	Director



H. AYUNTAMIENTO DE CAMPECHE 2021-2024
FICHA TÉCNICA DE INDICADORES
EJERCICIO FISCAL 2022



Determinación de metas				
Línea base				
Año	Valor	Periodo		
No aplica	0%	No Aplica		
Meta				
Valor	Numerador	Denominador	Periodo	
100%	62	62	Enero-Marzo 2022	
100%	122	122	Enero-Junio 2022	
100%	182	182	Enero-Septiembre 2022	
100%	242	242	Enero-Diciembre 2022	
Acumulativo	Si	Parámetros de semaforización		
Comportamiento hacia la meta	Ascendente	Verde	Amarillo	Rojo
Factibilidad	Alta	Más de 85%	70%-85%	Menor a 70%

Características de las variables (metadatos)			
Número de variables:	<input type="text" value="2"/>		
Nombre	Descripción de la variable		
Número de inspecciones a casa abandonadas realizadas	Se refiere a la cantidad de inspecciones realizadas a casas abandonadas		
Unidad de Medida	Frecuencia	Desagregación geográfica	Fuentes (medios de verificación)
Inspección	Trimestral	Municipal	Bitácora de casas abandonadas de la Dirección de Catastro
Método de recopilación de datos	Fecha de disponibilidad de la información		
Explotación de registros administrativos	15 días posteriores al término del trimestre		

Nombre	Descripción de la variable		
Número de inspecciones a casas abandonadas requeridas	Se refiere a la cantidad de inspecciones requeridas a casas abandonadas		
Unidad de Medida	Frecuencia	Desagregación geográfica	Fuentes (medios de verificación)
Inspección	Trimestral	Municipal	Bitácora de casas abandonadas de la Dirección de Catastro
Método de recopilación de datos	Fecha de disponibilidad de la información		
Explotación de registros administrativos	15 días posteriores al término del trimestre		




H. AYUNTAMIENTO DE CAMPECHE 2021-2024
FICHA TÉCNICA DE INDICADORES
EJERCICIO FISCAL 2022



Referencias adicionales

Referencia internacional, nacional o estatal	Serie estadística		
	Año	Valor	Periodo
No aplica			
Comentarios técnicos	No aplica	0%	No aplica
El indicador es acumulativo y se reporta trimestralmente			


Lic. Angel Francisco González Marín
Director de Catastro



H. AYUNTAMIENTO DE CAMPECHE 2021-2024
FICHA TÉCNICA DE INDICADORES
EJERCICIO FISCAL 2022



Datos de Identificación del Programa

Programa Presupuestario:	Programa de Lotes Baldíos y Casas Abandonadas	Identificador del Programa:	431000
Clasificación del Programa Presupuestario:	G Regulación y supervisión		
Eje del PMD:	IV. Ordenamiento sostenible para una vida más amable		

Actividad: 'Realización de notificación por invitacion a propietarios de casas abandonadas

Objetivo (Fin, Propósito, Componente o Actividad):

Datos de Identificación del Indicador

Identificador del indicador	Nombre del indicador
C2.A2	Porcentaje de notificaciones por invitacion realizadas
Dimensión a medir	Definición
Eficacia	Se refiere al porcentaje de notificaciones por invitación realizadas a los propietarios de las casas abandonadas previamente inspeccionadas.
Unidad de Medida	
Porcentaje	
Frecuencia de Medición	
Trimestral	
Tipo de Indicador	Método de cálculo
Gestión	(Número de notificaciones por invitacion realizadas / Número de notificacionbes por invitacion requeridas)x100
Desagregación geográfica	
Municipal	

Características del indicador

Claridad	Relevancia	Economía	Monitoreable	Adecuado	Aporte Marginal
Cumple	Cumple	Cumple	Cumple	Cumple	No Aplica

Justificación: El indicador es **claro** porque mide el porcentaje notificaciones por invitación realizadas a los propietarios de las casas abandonadas previamente inspeccionadas; es **relevante** porque mide al objetivo de realizar notificaciones por invitación a propietarios de las casas abandonadas; es **económico** porque el indicador se obtiene de la base de datos de la Dirección de Catastro; es **monitoreable** porque los medios de verificación son suficientes para el cálculo del indicador; es **adecuado** porque mide la capacidad del H. Ayuntamiento del Municipio de Campeche de invitar a los propietarios de las casas abandonadas a limpiar sus predios; el **Aporte marginal** no aplica porque el objetivo se mide con un indicador.

Responsable del Indicador

Unidad Responsable	Nombre	Cargo
Dirección de Catastro	Lic. Ángel Francisco González Marín	Director



H. AYUNTAMIENTO DE CAMPECHE 2021-2024
FICHA TÉCNICA DE INDICADORES
EJERCICIO FISCAL 2022



Determinación de metas

Linea base		
Año	Valor	Periodo
No aplica	0%	No Aplica

Meta			
Valor	Numerador	Denominador	Periodo
100%	40	40	Enero-Marzo 2022
100%	100	100	Enero-Junio 2022
100%	160	160	Enero-Septiembre 2022
100%	220	220	Enero-Diciembre 2022

Acumulativo	Si	Parámetros de semaforización		
Comportamiento hacia la meta	Ascendente	Verde	Amarillo	Rojo
Factibilidad	Alta	Más de 85%	70%-85%	Menor a 70%

Características de las variables (metadatos)

Número de variables:

Nombre		Descripción de la variable	
Número de notificaciones por invitación realizadas		Se refiere a la cantidad de notificaciones por invitación realizadas a los propietarios de las casas abandonadas que requieren limpieza.	
Unidad de Medida	Frecuencia	Desagregación geográfica	Fuentes (medios de verificación)
Notificación	Trimestral	Municipal	Bitácora de casas abandonadas de la Dirección de Catastro
Método de recopilación de datos		Fecha de disponibilidad de la información	
Explotación de registros administrativos		15 días posteriores al término del trimestre	

Nombre		Descripción de la variable	
Número de notificaciones por invitación requeridas		Se refiere a la cantidad de notificaciones por invitación requeridas para realizar la limpieza de las casas abandonadas por parte de los propietarios	
Unidad de Medida	Frecuencia	Desagregación geográfica	Fuentes (medios de verificación)
Notificación	Trimestral	Municipal	Bitácora de casas abandonadas de la Dirección de Catastro
Método de recopilación de datos		Fecha de disponibilidad de la información	
Explotación de registros administrativos		15 días posteriores al término del trimestre	

[Firma manuscrita]




H. AYUNTAMIENTO DE CAMPECHE 2021-2024
FICHA TÉCNICA DE INDICADORES
EJERCICIO FISCAL 2022



Referencias adicionales

Referencia internacional, nacional o estatal	Serie estadística		
	Año	Valor	Periodo
No aplica	No aplica	0%	No aplica
Comentarios técnicos			
El indicador es acumulativo y se reporta trimestralmente			


Lic. Angel Francisco González Marín
Director de Catastro



H. AYUNTAMIENTO DE CAMPECHE 2021-2024
FICHA TÉCNICA DE INDICADORES
EJERCICIO FISCAL 2022



Datos de Identificación del Programa

Programa: Programa de Lotes Baldíos y Casas Abandonadas Identificador del Programa: 431000
 Clasificación del Programa Presupuestario: G Regulación y supervisión
 Eje del PMD: IV. Ordenamiento sostenible para una vida más amable
 Actividad: Realización de notificación por citatorio a propietarios de casas abandonadas
 Objetivo (Fin, Propósito, Componente o Actividad):

Datos de Identificación del Indicador

Identificador del indicador	Nombre del indicador
C2.A3	Porcentaje de notificaciones por citatorios realizadas
Dimensión a medir	Definición
Eficacia	Se refiere al porcentaje de notificaciones por citatorio que fueron realizadas a los propietarios de las casas abandonadas que requieren limpieza.
Unidad de Medida	
Porcentaje	
Frecuencia de Medición	
Trimestral	
Tipo de Indicador	Método de cálculo
Gestión	(Número de notificaciones por citatorio realizadas / Número de notificaciones por citatorio requeridas)x100
Desagregación geográfica	
Municipal	

Características del indicador

Claridad	Relevancia	Economía	Monitoreable	Adecuado	Aporte Marginal
Cumple	Cumple	Cumple	Cumple	Cumple	No Aplica

Justificación: El indicador es **claro** porque mide porcentaje de notificaciones por citatorio que fueron realizadas a los propietarios de las casas abandonadas que requieren limpieza; es **relevante** porque mide al objetivo de atender todas las solicitudes de limpieza de casas abandonadas; es **económico** porque el indicador se obtiene de la base de datos de la Dirección de Catastro; es **monitoreable** porque los medios de verificación son suficientes para el cálculo del indicador; es **adecuado** porque mide la capacidad del H. Ayuntamiento del Municipio de Campeche de atender las solicitudes de limpieza de casas abandonadas mediante la notificación a los propietarios de los predios baldíos; el **Aporte marginal** no aplica porque el objetivo se mide con un indicador.

Responsable del Indicador

Unidad Responsable	Nombre	Cargo
Dirección de Catastro	Lic. Ángel Francisco González Marín	Director



H. AYUNTAMIENTO DE CAMPECHE 2021-2024
FICHA TÉCNICA DE INDICADORES
EJERCICIO FISCAL 2022



Determinación de metas

Línea base		
Año	Valor	Periodo
No aplica	0%	No Aplica

Meta			
Valor	Numerador	Denominador	Periodo
100%	51	51	Enero-Marzo 2022
100%	101	101	Enero-Junio 2022
100%	151	151	Enero-Septiembre 2022
100%	191	191	Enero-Diciembre 2022

Acumulativo	Si	Parámetros de semaforización		
Comportamiento hacia la meta	Ascendente	Verde	Amarillo	Rojo
Factibilidad	Alta	Más de 85%	70%-85%	Menor a 70%

Características de las variables (metadatos)

Número de variables:

Nombre		Descripción de la variable	
Número de notificaciones por citatorio realizadas		Se refiere a la cantidad de notificaciones por citatorio realizadas a los propietarios de las casas abandonadas que requieren limpieza.	
Unidad de Medida	Frecuencia	Desagregación geográfica	Fuentes (medios de verificación)
Notificación	Trimestral	Municipal	Bitácora de casas abandonadas de la Dirección de Catastro
Método de recopilación de datos		Fecha de disponibilidad de la información	
Explotación de registros administrativos		15 días posteriores al término del trimestre	

Nombre		Descripción de la variable	
Número de notificaciones por citatorio requeridas		Se refiere a la cantidad de notificaciones por citatorio requeridas para realizarse de acuerdo a las casas abandonadas que fueron notificados por invitación y que requieren limpieza por parte de los propietarios.	
Unidad de Medida	Frecuencia	Desagregación geográfica	Fuentes (medios de verificación)
Notificación	Trimestral	Municipal	Bitácora de casas abandonadas de la Dirección de Catastro
Método de recopilación de datos		Fecha de disponibilidad de la información	
Explotación de registros administrativos		15 días posteriores al término del trimestre	




H. AYUNTAMIENTO DE CAMPECHE 2021-2024
FICHA TÉCNICA DE INDICADORES
EJERCICIO FISCAL 2022



Referencias adicionales

Referencia internacional, nacional o estatal	Serie estadística		
	Año	Valor	Periodo
No aplica			
Comentarios técnicos	No aplica	0%	No aplica
El indicador es acumulativo y se reporta trimestralmente			


Lic. Angel Francisco González Marín
Director de Catastro



H. AYUNTAMIENTO DE CAMPECHE 2021-2024
FICHA TÉCNICA DE INDICADORES
EJERCICIO FISCAL 2022



Datos de Identificación del Programa

Programa Presupuestario: Programa de Lotes Baldíos y Casas Abandonadas Identificador del Programa: 431000
 Clasificación del Programa Presupuestario: G Regulación y supervisión
 Eje del PMD: IV. Ordenamiento sostenible para una vida más amable
 Actividad: Realización de notificación por proveído a propietarios de casas abandonadas
 Objetivo (Fin, Propósito, Componente o Actividad):

Datos de Identificación del Indicador

Identificador del indicador	Nombre del indicador
C2.A4	Porcentaje de notificaciones por proveídos realizadas
Dimensión a medir	Definición
Eficacia	Se refiere al porcentaje de notificaciones por proveídos que fueron realizadas a los propietarios de las casas abandonadas y que necesiten limpieza por parte de los propietarios.
Unidad de Medida	
Porcentaje	
Frecuencia de Medición	
Trimestral	
Tipo de Indicador	Método de cálculo
Gestión	(Número de notificaciones de proveídos realizadas / Número de notificaciones de proveídos requeridas)x100
Desagregación geográfica	
Municipal	

Características del Indicador

Claridad	Relevancia	Economía	Monitoreable	Adecuado	Aporte Marginal
Cumple	Cumple	Cumple	Cumple	Cumple	No Aplica

Justificación: El indicador es claro porque mide el porcentaje de notificaciones por proveídos que fueron realizadas a los propietarios de las casas abandonadas que requieren limpieza, es **relevante** porque mide al objetivo de atender todas las solicitudes de limpieza de casas abandonadas; es **económico** porque el indicador se obtiene de la base de datos de la Dirección de Catastro; es **monitoreable** porque los medios de verificación son suficientes para el cálculo del indicador; es **adecuado** porque mide la capacidad del H. Ayuntamiento del Municipio de Campeche de atender las solicitudes de limpieza de casas abandonadas mediante la notificación por proveído de las casas abandonadas; el **Aporte marginal** no aplica porque el objetivo se mide con un indicador.

Responsable del Indicador

Unidad Responsable	Nombre	Cargo
Dirección de Catastro	Lic. Ángel Francisco González Marín	Director



H. AYUNTAMIENTO DE CAMPECHE 2021-2024
FICHA TÉCNICA DE INDICADORES
EJERCICIO FISCAL 2022



Determinación de metas				
Línea base				
Año	Valor	Periodo		
No aplica	0%	No aplica		
Meta				
Valor	Numerador	Denominador	Periodo	
100%	51	51	Enero-Marzo 2022	
100%	101	101	Enero-Junio 2022	
100%	151	151	Enero-Septiembre 2022	
100%	191	191	Enero-Diciembre 2022	
Acumulativo	Si	Parámetros de semaforización		
Comportamiento hacia la meta	Ascendente	Verde	Amarillo	Rojo
Factibilidad	Alta	Más de 85%	70%-85%	Menor a 70%

Características de las variables (metadatos)

Número de variables:

Nombre		Descripción de la variable		
Número de notificaciones de proveidos realizadas		Se refiere a la cantidad de notificaciones por proveido realizadas a los propietarios de las casas abandonadas que requieren limpieza.		
Unidad de Medida	Frecuencia	Desagregación geográfica	Fuentes (medios de verificación)	
Notificación	Trimestral	Municipal	Bitácora de casas abandonadas de la Dirección de Catastro	
Método de recopilación de datos		Fecha de disponibilidad de la información		
Explotación de registros administrativos		15 días posteriores al término del trimestre		

Nombre		Descripción de la variable		
Número de notificaciones de proveidos requeridas		Se refiere a la cantidad de notificaciones por proveido requeridas de acuerdo a las casas abandonadas que fueron notificados por citatorio y que necesiten limpieza por parte de los propietarios.		
Unidad de Medida	Frecuencia	Desagregación geográfica	Fuentes (medios de verificación)	
Notificación	Trimestral	Municipal	Bitácora de casas abandonadas de la Dirección de Catastro	
Método de recopilación de datos		Fecha de disponibilidad de la información		
Explotación de registros administrativos		15 días posteriores al término del trimestre		



H. AYUNTAMIENTO DE CAMPECHE 2021-2024
FICHA TÉCNICA DE INDICADORES
EJERCICIO FISCAL 2022



Referencias adicionales

Referencia internacional, nacional o estatal	Serie estadística		
	Año	Valor	Periodo
No aplica			
Comentarios técnicos	No aplica	0%	No aplica
El indicador es acumulativo y se reporta trimestralmente			


Lic. Angel Francisco González Marín
Director de Catastro



H. AYUNTAMIENTO DE CAMPECHE 2021-2024
FICHA TÉCNICA DE INDICADORES
EJERCICIO FISCAL 2022



Datos de Identificación del Programa

Programa Presupuestario: Programa de Lotes Baldíos y Casas Abandonadas Identificador del Programa: 431000
Clasificación del Programa Presupuestario: G Regulación y supervisión
Eje del PMD: IV. Ordenamiento sostenible para una vida más amable

Actividad: Envío de expediente a tesorería para el procedimiento administrativo de ejecución

Objetivo (Fin, Propósito, Componente o Actividad):

Datos de Identificación del Indicador

Identificador del indicador	Nombre del indicador
C2.A5	Porcentaje de expedientes enviados
Dimensión a medir	Definición
Eficacia	Se refiere al porcentaje de expedientes enviados a la Tesorería Municipal para inicio de Procedimiento Administrativo de Ejecución.
Unidad de Medida	
Porcentaje	
Frecuencia de Medición	
Trimestral	
Tipo de Indicador	Método de cálculo
Gestión	(Número de expedientes enviados / Número de expedientes elaborados que requieren procedimiento administrativo de ejecución)x100
Desagregación geográfica	
Municipal	

Características del indicador

Claridad	Relevancia	Economía	Monitoreable	Adecuado	Aporte Marginal
Cumple	Cumple	Cumple	Cumple	Cumple	No Aplica

Justificación: El indicador es claro porque mide el porcentaje de expedientes enviados a la Tesorería Municipal para inicio de Procedimiento Administrativo de Ejecución.; es **relevante** porque mide al objetivo de atender todas las solicitudes de limpieza de casas abandonadas; es **económico** porque el indicador se obtiene de la base de datos de la Dirección de Catastro; es **monitoreable** porque los medios de verificación son suficientes para el cálculo del indicador; es **adecuado** porque mide la capacidad del H. Ayuntamiento del Municipio de Campeche de atender las solicitudes de limpieza de casas abandonadas mediante el envío de expedientes a la Tesorería Municipal para llevar a cabo el Procedimiento Administrativo de Ejecución correspondiente; el **Aporte marginal** no aplica porque el objetivo se mide con un indicador.

Responsable del Indicador

Unidad Responsable	Nombre	Cargo
Dirección de Catastro	Lic. Ángel Francisco González Marín	Director



H. AYUNTAMIENTO DE CAMPECHE 2021-2024
FICHA TÉCNICA DE INDICADORES
EJERCICIO FISCAL 2022



Determinación de metas

Línea base		
Año	Valor	Periodo
No aplica	0%	No aplica

Meta			
Valor	Numerador	Denominador	Periodo
100%	21	21	Enero-Marzo 2022
100%	51	51	Abril-Junio 2022
100%	71	71	Julio-Septiembre 2022
100%	91	91	Octubre-Diciembre 2022

Acumulativo	Si	Parámetros de semaforización		
Comportamiento hacia la meta	Ascendente	Verde	Amarillo	Rojo
Factibilidad	Alta	Más de 85%	70%-85%	Menor a 70%

Características de las variables (metadatos)

Número de variables:

Nombre		Descripción de la variable	
Número de expedientes enviados		Se refiere a la cantidad de expedientes de casas abandonadas enviados a la Tesorería Municipal para el inicio de su Procedimiento Administrativo de Ejecución.	
Unidad de Medida	Frecuencia	Desagregación geográfica	Fuentes (medios de verificación)
Expediente	Trimestral	Municipal	Bitácora de casas abandonadas de la Dirección de Catastro
Método de recopilación de datos		Fecha de disponibilidad de la información	
Explotación de registros administrativos		15 días posteriores al término del trimestre	

Nombre		Descripción de la variable	
Número de expedientes elaborados que requieren procedimiento administrativo de ejecución		Se refiere a la cantidad de expedientes elaborados de casas abandonadas que requieren procedimiento administrativo de ejecución.	
Unidad de Medida	Frecuencia	Desagregación geográfica	Fuentes (medios de verificación)
Expediente	Trimestral	Municipal	Bitácora de casas abandonadas de la Dirección de Catastro
Método de recopilación de datos		Fecha de disponibilidad de la información	
Explotación de registros administrativos		15 días posteriores al término del trimestre	




H. AYUNTAMIENTO DE CAMPECHE 2021-2024
FICHA TÉCNICA DE INDICADORES
EJERCICIO FISCAL 2022



Referencias adicionales

Referencia internacional, nacional o estatal	Serie estadística		
	Año	Valor	Periodo
No aplica	No aplica	0%	No aplica
Comentarios técnicos	No aplica	0%	No aplica
El indicador es acumulativo y se reporta trimestralmente			


Lic. Angel Francisco González Marín
Director de Catastro