



H. AYUNTAMIENTO DE CAMPECHE 2024-2027
FICHA TÉCNICA DE INDICADORES
EJERCICIO FISCAL 2026



Datos de Identificación del Programa

| | | | |
|--|---|------------------------------------|----|
| Programa Presupuestario: | Programa de Regulación de Acciones Urbanísticas | Identificador del Programa: | 25 |
| Clasificación del Programa Presupuestario: | G.Regulación y supervisión | | |
| Eje del PMD: | IV. Crecimiento equilibrado para un municipio imparable | | |
| Objetivo del PMD: | 4.2 Sostenibilidad y orden en el desarrollo | | |
| Estrategia del PMD: | 4.2.1 Implementando un modelo de Ordenamiento Territorial Sustentable. | | |
| | 4.2.3 Desarrollando Infraestructura Verde y Movilidad Sostenible | | |
| | 4.2.4 Fortaleciendo el Marco Normativo y la Gobernanza Urbana. | | |
| Resumen Narrativo (Fin, Propósito, Componente o Actividad): | Fin: Contribuir a mejorar el ordenamiento territorial de los asentamientos humanos mediante el establecimiento de bases para un crecimiento ordenado. | | |

Datos de Identificación del Indicador

| Identificador del indicador | Nombre del indicador |
|-----------------------------|---|
| F1 | Índice de las Ciudades Prósperas (CPI) |
| Dimensión a medir | Definición |
| Eficacia | El CPI es una metodología diseñada por ONU-Hábitat para entender, analizar, planificar, tomar acción y observar los efectos de las políticas públicas en el bienestar ciudadano. Mediante indicadores obtenidos a partir de información confiable, el CPI es una radiografía de la complejidad urbana, traduce el bienestar en una métrica medible, y mide la eficiencia de la ciudad y el efecto de las políticas públicas en el tiempo. |
| Unidad de Medida | |
| índice | |
| Frecuencia de Medición | |
| Trianual | |
| Tipo de Indicador | Método de cálculo |
| Estratégico | El cálculo del Índice de Ciudades Prósperas, CPI, es en 305 municipios de México con el fin de elaborar un diagnóstico en seis dimensiones de la prosperidad (productividad, desarrollo de infraestructura urbana, calidad de vida, equidad e inclusión social, sostenibilidad ambiental, y gobernanza y legislación) |
| Desagregación geográfica | |
| Municipal | |

Características del Indicador

| Claridad | Relevancia | Economía | Monitoreable | Adecuado | Aporte Marginal |
|--|------------|----------|--------------|----------|-----------------|
| Cumple | Cumple | Cumple | Cumple | Cumple | No Aplica |
| Justificación de las características: El indicador es claro porque el CPI articula diferentes niveles de información sectorial en 6 dimensiones, 22 subdimensiones y 40 indicadores que aglutinan los temas de mayor impacto en el desarrollo de las ciudades; relevante porque es una metodología diseñada por ONU-Hábitat para entender, analizar, planificar, tomar acción y observar los efectos de las políticas públicas en el bienestar ciudadano; económico porque el indicador se obtiene de la página ONU-Habitat ; monitoreable porque los medios de verificación son suficientes para el cálculo del indicador; es adecuado porque mide la capacidad del H. Ayuntamiento de Campeche de contribuir al mejoramiento de las condiciones de vida de los habitantes del municipio mediante infraestructura pública; el aporte marginal no aplica porque el objetivo se mide con un indicador. | | | | | |

Responsable del Indicador

| Unidad Responsable | Nombre | Cargo |
|---|----------------------------|----------|
| Dirección de Desarrollo Urbano y Medio Ambiente | Lic. Rosendo Sanchez Preve | Director |

Determinación de metas

| Línea base | | |
|------------|-------|-----------------|
| Año | Valor | Periodo |
| 2024 | 52.05 | Enero-Diciembre |



H. AYUNTAMIENTO DE CAMPECHE 2024-2027
FICHA TÉCNICA DE INDICADORES
EJERCICIO FISCAL 2026



| Meta | | | |
|-------|-----------|-------------|----------------------|
| Valor | Numerador | Denominador | Periodo |
| 52.05 | 52.05 | N/A | Enero-Diciembre 2026 |

| Acumulativo | No | Parámetros de semaforización | | |
|------------------------------|---------|------------------------------|--------------|--------------|
| Comportamiento hacia la meta | Nominal | Verde | Amarillo | |
| Factibilidad | Media | Mayor a 35% | De 20% a 35% | Menor de 20% |


Características de las variables

Número de variables:

| Nombre | | Descripción de la variable | |
|---|------------|--|---|
| El cálculo del Índice de Ciudades Prósperas, CPI, es en 305 municipios de México con el fin de elaborar un diagnóstico en seis dimensiones de la prosperidad (productividad, desarrollo de infraestructura urbana, calidad de vida, equidad e inclusión social, sostenibilidad ambiental, y gobernanza y legislación) | | El CPI es una radiografía de la complejidad urbana, traduce el bienestar en una métrica medible, y mide la eficiencia de la ciudad y el efecto de las políticas públicas en el tiempo. | |
| Unidad de Medida | Frecuencia | Desagregación geográfica | Fuentes (medios de verificación) |
| Nivel | Trianual | Municipal | Índice Básico de las Ciudades Prósperas, CPI, México 2018 emitido por la Organización de las Naciones Unidas-Hábitat (ONU-HÁBITAT) disponible en: https://onuhabitat.org.mx/index.php/indice-de-las-ciudades-prosperas-cpi-mexico-2018 |
| Método de recopilación de datos | | Fecha de disponibilidad de la información | |
| Explotación de registros administrativos | | 15 días posteriores a la publicación de la información | |

Referencias adicionales

| Referencia internacional, nacional o estatal | Serie estadística | | |
|---|-------------------|-------|-----------------|
| <u>Organización de las Naciones Unidas-Hábitat (ONU-HÁBITAT)</u> https://onuhabitat.org.mx/index.php/indice-de-las-ciudades-prosperas-cpi-mexico-2018 | Año | Valor | Periodo |
| Comentarios técnicos | 2024 | 52.05 | Enero-Diciembre |
| | 2021 | 52.05 | Enero-Diciembre |
| No aplica | | | |


Lio. Rosendo Sanchez Preve
Director de Desarrollo Urbano y Medio Ambiente



H. AYUNTAMIENTO DE CAMPECHE 2024-2027
FICHA TÉCNICA DE INDICADORES
EJERCICIO FISCAL 2026



Handwritten signature

Datos de Identificación del Programa

| | | | |
|---|--|-----------------------------|----|
| Programa Presupuestario: | Programa de Regulación de Acciones Urbanísticas | Identificador del Programa: | 25 |
| Clasificación del Programa Presupuestario: | G.Regulación y supervisión | | |
| Eje del PMD: | IV. Crecimiento equilibrado para un municipio imparable | | |
| Objetivo del PMD: | 4.2 Sostenibilidad y orden en el desarrollo | | |
| Estrategia del PMD: | 4.2.1 Implementando un modelo de Ordenamiento Territorial Sustentable. 4.2.3 Desarrollando Infraestructura Verde y Movilidad Sostenible 4.2.4 Fortaleciendo el Marco Normativo y la Gobernanza Urbana. | | |
| Resumen Narrativo (Fin, Propósito, Componente o Actividad): | Propósito: El municipio de Campeche cuenta con las bases para un crecimiento ordenado | | |

Datos de Identificación del Indicador

| Identificador del indicador | Nombre del indicador |
|-----------------------------|--|
| P1 | Porcentaje de dictámenes técnicos, trámites, permisos y licencias expedidas |
| Dimensión a medir | Definición |
| Eficacia | Es el porcentaje de dictámenes técnicos, trámites, permisos y licencias expedidas durante el ejercicio fiscal correspondiente |
| Unidad de Medida | |
| Porcentaje | |
| Frecuencia de Medición | |
| Anual | |
| Tipo de Indicador | Método de cálculo |
| Estratégico | Número de dictámenes técnicos, trámites, permisos y licencias expedidos / Número de dictámenes técnicos, trámites, permisos y licencias solicitados)x100 |
| Desagregación geográfica | |
| Municipal | |

Características del indicador

| Claridad | Relevancia | Economía | Monitoreable | Adecuado | Aporte Marginal |
|--|------------|----------|--------------|----------|-----------------|
| Cumple | Cumple | Cumple | Cumple | Cumple | No Aplica |
| Justificación de las características: El indicador es claro porque mide el número de dictámenes técnicos, trámites, permisos y licencias expedidos; relevante porque el Municipio de Campeche cuenta con las bases para un crecimiento ordenado; económico porque el indicador se obtiene de la base de datos de la Dirección de Desarrollo Urbano, Catastro y Medio Ambiente Sustentable; monitoreable porque los medios de verificación son suficientes para el cálculo del indicador; es adecuado porque mide la capacidad del H. Ayuntamiento de Campeche de contribuir con un crecimiento urbano Municipal ordenado; el aporte marginal no aplica porque el objetivo se mide con un indicador. | | | | | |

Responsable del indicador

| Unidad Responsable | Nombre | Cargo |
|---|----------------------------|----------|
| Dirección de Desarrollo Urbano y Medio Ambiente | Lic. Rosendo Sanchez Preve | Director |

Determinación de metas

| Línea base | | |
|------------|-------|-----------------|
| Año | Valor | Periodo |
| 2024 | 86.60 | Enero-Diciembre |



H. AYUNTAMIENTO DE CAMPECHE 2024-2027
FICHA TÉCNICA DE INDICADORES
EJERCICIO FISCAL 2026



| Meta | | | |
|-------|-----------|-------------|----------------------|
| Valor | Numerador | Denominador | Periodo |
| 81.90 | 4447 | 5430 | Enero-Diciembre 2026 |

| Acumulativo | Si | Parámetros de semaforización | | |
|------------------------------|---------|------------------------------|----------------|-------------|
| Comportamiento hacia la meta | Regular | Verde | Amarillo | Rojo |
| Factibilidad | Media | Mayor a 65% | Del 50% al 65% | Menor a 50% |

Características de las variables


Número de variables:

| Nombre | | Descripción de la variable | |
|---|------------|--|--|
| Número de dictámenes técnicos, trámites, permisos y licencias expedidos | | Dictámenes técnicos, trámites, permisos y licencias expedidas en el ejercicio fiscal correspondiente | |
| Unidad de Medida | Frecuencia | Desagregación geográfica | Fuentes (medios de verificación) |
| Dictámen, trámite, permiso y licencia | Anual | Municipal | Base de datos de trámites, permisos y licencias expedidas y solicitadas resguardadas en la Dirección de Desarrollo Urbano y Medio Ambiente |
| Método de recopilación de datos | | Fecha de disponibilidad de la información | |
| Explotación de registros administrativos | | 15 días posteriores al termino del ejercicio fiscal correspondiente | |

| Nombre | | Descripción de la variable | |
|---|------------|--|--|
| Número de dictámenes técnicos, trámites, permisos y licencias solicitados | | Dictámenes técnicos, trámites, permisos y licencias solicitadas en el ejercicio fiscal correspondiente | |
| Unidad de Medida | Frecuencia | Desagregación geográfica | Fuentes (medios de verificación) |
| Dictámen, trámite, permiso y licencia | Anual | Municipal | Base de datos de trámites, permisos y licencias expedidas y solicitadas resguardadas en la Dirección de Desarrollo Urbano y Medio Ambiente |
| Método de recopilación de datos | | Fecha de disponibilidad de la información | |
| Explotación de registros administrativos | | 15 días posteriores al termino del ejercicio fiscal correspondiente | |

Referencias adicionales

| Referencia internacional, nacional o estatal | Serie estadística | | |
|--|-------------------|-------|-----------------|
| No aplica | | Valor | Periodo |
| Comentarios técnicos | 2024 | 86.60 | Enero-Diciembre |
| No aplica | | | |


M. Rosendo Sanchez Preve
Director de Desarrollo Urbano y Medio Ambiente



H. AYUNTAMIENTO DE CAMPECHE 2024-2027
FICHA TÉCNICA DE INDICADORES
EJERCICIO FISCAL 2026



K

Datos de Identificación del Programa

| | | | |
|---|--|-----------------------------|----|
| Programa Presupuestario: | Programa de Regulación de Acciones Urbanísticas | Identificador del Programa: | 25 |
| Clasificación del Programa Presupuestario: | G.Regulación y supervisión | | |
| Eje del PMD: | IV. Crecimiento equilibrado para un municipio imparable | | |
| Objetivo del PMD: | 4.2 Sostenibilidad y orden en el desarrollo | | |
| Estrategia del PMD: | 4.2.1 Implementando un modelo de Ordenamiento Territorial Sustentable. | | |
| | 4.2.3 Desarrollando Infraestructura Verde y Movilidad Sostenible | | |
| | 4.2.4 Fortaleciendo el Marco Normativo y la Gobernanza Urbana. | | |
| Resumen Narrativo (Fin, Propósito, Componente o Actividad): | Componente: Trámites, permisos y licencias expedidas | | |

Datos de Identificación del Indicador

| Identificador del indicador | Nombre del indicador |
|-----------------------------|--|
| C1 | Porcentaje de trámites, permisos y licencias expedidas |
| Dimensión a medir | Definición |
| Eficacia | Es el porcentaje de trámites, permisos y licencias expedidas por parte de la Dirección de Desarrollo Urbano y Medio Ambiente |
| Unidad de Medida | |
| Porcentaje | |
| Frecuencia de Medición | |
| Trimestral | Método de cálculo |
| Tipo de Indicador | |
| Gestión | |
| Desagregación geográfica | |
| Municipal | (Número de trámites, permisos y licencias expedidas / Número total de trámites, permisos y licencias solicitadas)x100 |

Características del indicador

| Claridad | Relevancia | Economía | Monitoreable | Adecuado | Aporte Marginal |
|---|------------|----------|--------------|----------|-----------------|
| Cumple | Cumple | Cumple | Cumple | Cumple | No Aplica |
| <p>Justificación de características: El indicador es claro porque mide el número de trámites, permisos y licencias expedidas; relevante porque mediante este indicador se tiene un número exacto de todos los trámites, permisos y licencias que se expiden en la dirección; económico porque el indicador se obtiene de la base de datos de la Dirección de Desarrollo Urbano y Medio Ambiente; monitoreable porque los medios de verificación son suficientes para el cálculo del indicador; es adecuado porque mide la capacidad del H. Ayuntamiento de Campeche de expedir trámites, permisos y licencias; el aporte marginal no aplica porque el objetivo se mide con un indicador.</p> | | | | | |

Responsable del Indicador

| Unidad Responsable | Nombre | Cargo |
|---|----------------------------|----------|
| Dirección de Desarrollo Urbano y Medio Ambiente | Lic. Rosendo Sanchez Preve | Director |

Determinación de metas

| Línea base | | |
|------------|-------|-------------------|
| Año | Valor | Periodo |
| 2024 | 86.82 | Enero - Diciembre |



H. AYUNTAMIENTO DE CAMPECHE 2024-2027
FICHA TÉCNICA DE INDICADORES
EJERCICIO FISCAL 2026



| Meta | | | |
|-------|-----------|-------------|-------------------------|
| Valor | Numerador | Denominador | Periodo |
| 70.14 | 1118 | 1594 | Enero - Marzo 2026 |
| 76.52 | 2314 | 3024 | Enero - Junio 2026 |
| 80.01 | 3507 | 4383 | Enero - Septiembre 2026 |
| 81.83 | 4427 | 5410 | Enero - Diciembre 2026 |

| Acumulativo | Si | Parámetros de semaforización | | |
|------------------------------|---------|------------------------------|---------------|-------------|
| Comportamiento hacia la meta | Regular | Verde | Amarillo | Rojo |
| Factibilidad | Media | Mayor a 60% | De 45% al 60% | Menor a 45% |

Características de las variables


Número de variables:

| Nombre | | Descripción de la variable | |
|--|------------|--|--|
| Número de trámites, permisos y licencias expedidas | | Trámites, permisos y licencias expedidas por parte de la Dirección de Desarrollo Urbano y Medio Ambiente | |
| Unidad de Medida | Frecuencia | Desagregación geográfica | Fuentes (medios de verificación) |
| Trámite, permiso y licencia | Trimestral | Municipal | Base de datos de trámites, permisos y licencias expedidas y solicitadas resguardadas en la Dirección de Desarrollo Urbano y Medio Ambiente |
| Método de recopilación de datos | | Fecha de disponibilidad de la información | |
| Explotación de registros administrativos | | 15 días posteriores al término del trimestre correspondiente | |

| Nombre | | Descripción de la variable | |
|--|------------|--|--|
| Número total de trámites, permisos y licencias solicitadas | | Trámites, permisos y licencias solicitadas del Municipio de Campeche | |
| Unidad de Medida | Frecuencia | Desagregación geográfica | Fuentes (medios de verificación) |
| Trámite, permiso y licencia | Trimestral | Municipal | Base de datos de trámites, permisos y licencias expedidas y solicitadas resguardadas en la Dirección de Desarrollo Urbano y Medio Ambiente |
| Método de recopilación de datos | | Fecha de disponibilidad de la información | |
| Explotación de registros administrativos | | 15 días posteriores al término del trimestre correspondiente | |

Referencias adicionales

| Referencia Internacional, nacional o estatal | Serie estadística | | |
|--|-------------------|-------|-------------------|
| No aplica | Año | Valor | Periodo |
| Comentarios técnicos | 2024 | 86.82 | Enero - Diciembre |
| | 2023 | 85.39 | Enero - Diciembre |
| No aplica | | | |


Lid. Rosendo Sanchez Preve
Director de Desarrollo Urbano y Medio Ambiente



H. AYUNTAMIENTO DE CAMPECHE 2024-2027
FICHA TÉCNICA DE INDICADORES
EJERCICIO FISCAL 2026



A

Datos de Identificación del Programa

| | | | |
|---|--|-----------------------------|----|
| Programa Presupuestario: | Programa de Regulación de Acciones Urbanísticas | Identificador del Programa: | 25 |
| Clasificación del Programa Presupuestario: | G.Regulación y supervisión | | |
| Eje del PMD: | IV. Crecimiento equilibrado para un municipio imparable | | |
| Objetivo del PMD: | 4.2 Sostenibilidad y orden en el desarrollo | | |
| Estrategia del PMD: | 4.2.1 Implementando un modelo de Ordenamiento Territorial Sustentable. | | |
| | 4.2.3 Desarrollando Infraestructura Verde y Movilidad Sostenible | | |
| | 4.2.4 Fortaleciendo el Marco Normativo y la Gobernanza Urbana. | | |
| Resumen Narrativo (Fin, Propósito, Componente o Actividad): | Componente: Dictámenes técnicos emitidos | | |

Datos de Identificación del Indicador

| Identificador del indicador | Nombre del indicador |
|-----------------------------|--|
| C2 | Porcentaje de dictámenes técnicos emitidos |
| Dimensión a medir | Definición |
| Eficacia | Es el porcentaje de dictámenes técnicos emitidos lo cual es un documento a obtener que contiene información sobre los criterios, estrategias y lineamientos que en materia de Ordenamiento Territorial |
| Unidad de Medida | |
| Porcentaje | |
| Frecuencia de Medición | (Número de dictámenes técnicos emitidos / Número de dictámenes técnicos solicitados)x100 |
| Trimestral | |
| Tipo de Indicador | |
| Gestión | |
| Desagregación geográfica | |
| Municipal | |

Características del Indicador

| Claridad | Relevancia | Economía | Monitoreable | Adecuado | Aporte Marginal |
|---|------------|----------|--------------|----------|-----------------|
| Cumple | Cumple | Cumple | Cumple | Cumple | No Aplica |
| <p>Justificación de las características: El indicador es claro porque mide el número de dictámenes técnicos emitidos; relevante porque son dictámenes técnicos emitidos lo cual es un documento a obtener que contiene información sobre los criterios, estrategias y lineamientos que en materia de Ordenamiento Territorial; económico porque el indicador se obtiene de los registros administrativos del área correspondiente; monitoreable porque los medios de verificación son suficientes para el cálculo del indicador; es adecuado porque mide la capacidad del H. Ayuntamiento de Campeche de emitir dictámenes técnicos; el aporte marginal no aplica porque el objetivo se mide con un indicador.</p> | | | | | |

Responsable del Indicador

| Unidad Responsable | Nombre | Cargo |
|---|----------------------------|----------|
| Dirección de Desarrollo Urbano y Medio Ambiente | Lic. Rosendo Sanchez Preve | Director |

Determinación de metas

| Línea base | | |
|------------|-------|-----------------|
| Año | Valor | Periodo |
| 2024 | 73.18 | Enero-Diciembre |



H. AYUNTAMIENTO DE CAMPECHE 2024-2027
FICHA TÉCNICA DE INDICADORES
EJERCICIO FISCAL 2026



| Meta | | | |
|-------|-----------|-------------|--------------------------|
| Valor | Numerador | Denominador | Periodo |
| 100 | 5 | 5 | Enero - Marzo 2026 |
| 100 | 5 | 5 | Abril - Junio 2026 |
| 100 | 5 | 5 | Julio - Septiembre 2026 |
| 100 | 5 | 5 | Octubre - Diciembre 2026 |

| Acumulativo | No | Parámetros de semaforización | | |
|------------------------------|---------|------------------------------|------------|---------------|
| Comportamiento hacia la meta | Regular | Verde | Amarillo | Rojo |
| Factibilidad | Media | 85% al 100% | 70% al 84% | Menos del 70% |

Características de las variables


Número de variables:

| Nombre | | Descripción de la variable | |
|--|------------|--|---|
| Número de dictámenes técnicos emitidos | | Dictámenes técnicos emitidos lo cual es un documento a obtener que contiene información sobre los criterios, estrategias y lineamientos que en materia de Ordenamiento Territorial | |
| Unidad de Medida | Frecuencia | Desagregación geográfica | Fuentes (medios de verificación) |
| Dictámen | Trimestral | Municipal | Base de datos de Dictamen técnico de la Dirección de Desarrollo Urbano y Medio Ambiente |
| Método de recopilación de datos | | Fecha de disponibilidad de la información | |
| Explotación de registros administrativos | | 15 días posteriores al termino del trimestre correspondiente | |

| Nombre | | Descripción de la variable | |
|---|------------|---|--|
| Número de dictámenes técnicos solicitados | | Dictámenes técnicos solicitados lo cual es un documento a obtener que contiene información sobre los criterios, estrategias y lineamientos que en materia de Ordenamiento Territorial | |
| Unidad de Medida | Frecuencia | Desagregación geográfica | Fuentes (medios de verificación) |
| Dictámen | Trimestral | Municipal | Oficio de solicitud resguardados en la Dirección de Desarrollo Urbano y Medio Ambiente |
| Método de recopilación de datos | | Fecha de disponibilidad de la información | |
| Explotación de registros administrativos | | 15 días posteriores al termino del trimestre correspondiente | |

Referencias adicionales

| Referencia internacional, nacional o estatal | Serie estadística | | |
|--|-------------------|-------|-----------------|
| | Año | Valor | Periodo |
| No aplica | | | |
| Comentarios técnicos | 2024 | 73.18 | Enero-Diciembre |
| | 2023 | 64.24 | Enero-Diciembre |
| No aplica | | | |


Lic. Rosendo Sanchez Preve
Director de Desarrollo Urbano y Medio Ambiente



H. AYUNTAMIENTO DE CAMPECHE 2024-2027
FICHA TÉCNICA DE INDICADORES
EJERCICIO FISCAL 2026



N

Datos de Identificación del Programa

| | | | |
|---|--|-----------------------------|----|
| Programa Presupuestario: | Programa de Regulación de Acciones Urbanísticas | Identificador del Programa: | 25 |
| Clasificación del Programa Presupuestario: | G.Regulación y supervisión | | |
| Eje del PMD: | IV. Crecimiento equilibrado para un municipio imparables | | |
| Objetivo del PMD: | 4.2 Sostenibilidad y orden en el desarrollo | | |
| Estrategia del PMD: | 4.2.1 Implementando un modelo de Ordenamiento Territorial Sustentable. | | |
| | 4.2.3 Desarrollando Infraestructura Verde y Movilidad Sostenible | | |
| | 4.2.4 Fortaleciendo el Marco Normativo y la Gobernanza Urbana. | | |
| Resumen Narrativo (Fin, Propósito, Componente o Actividad): | Componente: 'Programa de Nomenclatura Urbana actualizadas | | |

Datos de Identificación del Indicador

| Identificador del indicador | Nombre del indicador |
|-----------------------------|---|
| C3 | Porcentaje de colonias, fraccionamientos, unidades habitacionales y/o barrios tradicionales con nomenclatura actualizadas |
| Dimensión a medir | Definición |
| Eficacia | Se refiere al porcentaje de vialidades pertenecientes a las colonias, fraccionamientos, unidades habitacionales y/o barrios tradicionales con placas de nomenclatura actualizadas con el fin de dar orden y planeación al Municipio, que facilita la ubicación de los predios y vías urbanas a partir la aplicación del modelo de ejes estructurantes de nomenclatura vial que reorientan y facilitan la asignación de nomenclatura al contexto del Municipio de Campeche |
| Unidad de Medida | |
| Porcentaje | |
| Frecuencia de Medición | |
| Trimestral | |
| Tipo de indicador | Método de cálculo |
| Gestión | (Número de colonias, fraccionamientos, unidades habitacionales y/o barrios tradicionales con nomenclatura actualizadas / Número de colonias, fraccionamientos, unidades habitacionales y/o barrios tradicionales con nomenclatura requeridas a actualizar)x100 |
| Desagregación geográfica | |
| Municipal | |

Características del indicador

| Claridad | Relevancia | Economía | Monitoreable | Adecuado | Aporte Marginal |
|--|------------|----------|--------------|----------|-----------------|
| Cumple | Cumple | Cumple | Cumple | Cumple | No Aplica |
| <p>Justificación de las características: El indicador es claro porque mide el numero vialidades en colonias, fraccionamientos, unidades habitacionales y/o barrios tradicionales con placas de nomenclatura actualizadas; relevante porque mediante Programa de Nomenclatura Urbana se benefician las personas del Municipio de Campeche; económico porque el indicador se obtiene de la base de datos de la Dirección de Desarrollo Urbano y Medio Ambiente; monitoreable porque los medios de verificación son suficientes para el cálculo del indicador; es adecuado porque mide la capacidad del H. Ayuntamiento de Campeche de contribuir con orden y planeación al Municipio, que facilita la ubicación de los predios y vías urbanas a partir la aplicación del modelo de ejes estructurantes de nomenclatura vial que reorientan y facilitan la asignación de nomenclatura al contexto del Municipio de Campeche; el aporte marginal no aplica porque el objetivo se mide con un indicador.</p> | | | | | |

Responsable del Indicador

| Unidad Responsable | Nombre | Cargo |
|---|----------------------------|----------|
| Dirección de Desarrollo Urbano y Medio Ambiente | Lic. Rosendo Sanchez Preve | Director |

Determinación de metas

| Linea base | | |
|------------|-------|-------------------|
| Año | Valor | Periodo |
| 2024 | 100 | Enero - Diciembre |



H. AYUNTAMIENTO DE CAMPECHE 2024-2027
FICHA TÉCNICA DE INDICADORES
EJERCICIO FISCAL 2026



| Meta | | | |
|-------|-----------|-------------|--------------------------|
| Valor | Numerador | Denominador | Periodo |
| 100 | 3 | 3 | Enero - Marzo 2026 |
| 100 | 7 | 7 | Abril - Junio 2026 |
| 100 | 10 | 10 | Julio - Septiembre 2026 |
| 100 | 15 | 15 | Octubre - Diciembre 2026 |

| Acumulativo | No | Parámetros de semaforización | | |
|------------------------------|---------|------------------------------|------------|---------------|
| Comportamiento hacia la meta | Regular | Verde | Amarillo | Rojos |
| Factibilidad | Media | 85% al 100% | 70% al 84% | Menos del 70% |

Características de las variables


Número de variables:

| Nombre | | Descripción de la variable | |
|---|------------|--|--|
| Número de colonias, fraccionamientos, unidades habitacionales y/o barrios tradicionales con nomenclatura actualizadas | | Vialidades en Colonias, fraccionamientos, unidades habitacionales y/o barrios tradicionales con nomenclatura actualizada con el fin de dar orden y planeación al Municipio, que facilita la ubicación de los predios y vías urbanas a partir la aplicación del modelo de ejes estructurantes de nomenclatura vial que reorientan y facilitan la asignación de nomenclatura al contexto del Municipio de Campeche | |
| Unidad de Medida | Frecuencia | Desagregación geográfica | Fuentes (medios de verificación) |
| Colonia, fraccionamiento, unidad habitacional y/o barrio tradicional | Trimestral | Municipal | Base de Datos con reporte fotográfico de colocaciones de placas de nomenclatura vial de la Dirección de Desarrollo Urbano y Medio Ambiente |
| Método de recopilación de datos | | Fecha de disponibilidad de la información | |
| Explotación de registros administrativos | | 15 días posteriores al termino del trimestre correspondiente | |

| Nombre | | Descripción de la variable | |
|--|------------|---|--|
| Número de colonias, fraccionamientos, unidades habitacionales y/o barrios tradicionales con nomenclatura requeridas a actualizar | | Vialidades en Colonias, fraccionamientos, unidades habitacionales y/o barrios tradicionales con nomenclatura requeridas para actualizar con el fin de dar orden y planeación al Municipio de Campeche | |
| Unidad de Medida | Frecuencia | Desagregación geográfica | Fuentes (medios de verificación) |
| Colonia, fraccionamiento, unidad habitacional y/o barrio tradicional | Trimestral | Municipal | Base de Datos con reporte fotográfico de colocaciones de placas de nomenclatura vial de la Dirección de Desarrollo Urbano y Medio Ambiente |
| Método de recopilación de datos | | Fecha de disponibilidad de la información | |
| Explotación de registros administrativos | | 15 días posteriores al termino del trimestre correspondiente | |

Referencias adicionales

| Referencia internacional, nacional o estatal | Serie estadística | | |
|--|-------------------|-------|-------------------|
| | Año | Valor | Periodo |
| No aplica | 2024 | 100 | Enero - Diciembre |
| Comentarios técnicos | | | |
| No aplica | | | |


Lic. Rosendo Sanchez Preve
Director de Desarrollo Urbano y Medio Ambiente



H. AYUNTAMIENTO DE CAMPECHE 2024-2027
FICHA TÉCNICA DE INDICADORES
EJERCICIO FISCAL 2026



M

Datos de Identificación del Programa

| | | | |
|---|--|-----------------------------|----|
| Programa Presupuestario: | Programa de Regulación de Acciones Urbanísticas | Identificador del Programa: | 25 |
| Clasificación del Programa Presupuestario: | G.Regulación y supervisión | | |
| Eje del PMD: | IV. Crecimiento equilibrado para un municipio imparable | | |
| Objetivo del PMD: | 4.2 Sostenibilidad y orden en el desarrollo | | |
| Estrategia del PMD: | 4.2.1 Implementando un modelo de Ordenamiento Territorial Sustentable. | | |
| | 4.2.3 Desarrollando Infraestructura Verde y Movilidad Sostenible | | |
| | 4.2.4 Fortaleciendo el Marco Normativo y la Gobernanza Urbana. | | |
| Resumen Narrativo (Fin, Propósito, Componente o Actividad): | Actividad: Inspección de predios | | |

Datos de Identificación del Indicador

| Identificador del indicador | Nombre del indicador |
|-----------------------------|--|
| C1.A1.1 | Porcentaje de visitas de inspección de predios realizadas |
| Dimensión a medir | Definición |
| Eficacia | Visitas de inspección de predios realizadas en un periodo de tiempo, en predios públicos y privados, por parte de la Dirección de Desarrollo Urbano y Medio Ambiente |
| Unidad de Medida | |
| Porcentaje | |
| Frecuencia de Medición | |
| Trimestral | |
| Tipo de Indicador | Método de cálculo |
| Gestión | (Número de visitas de inspección de predios realizadas / Número de visitas de inspección de predios requeridas)x100 |
| Desagregación geográfica | |
| Municipal | |

Características del indicador

| Claridad | Relevancia | Economía | Monitoreable | Adecuado | Aporte Marginal |
|--|------------|----------|--------------|----------|-----------------|
| Cumple | Cumple | Cumple | Cumple | Cumple | No Aplica |
| <p>Justificación de las características: El indicador es claro porque mide el número de visitas de inspección de predios realizadas; relevante porque nos dice los predios inspeccionados; económico porque el indicador se obtiene de la base de datos de la Dirección de Desarrollo Urbano y Medio Ambiente ; monitoreable porque los medios de verificación son suficientes para el cálculo del indicador; es adecuado porque mide la capacidad del H. Ayuntamiento de Campeche de contribuir en inspeccionar predios públicos y privados; el aporte marginal no aplica porque el objetivo se mide con un indicador.</p> | | | | | |

Responsable del indicador

| Unidad Responsable | Nombre | Cargo |
|---|----------------------------|----------|
| Dirección de Desarrollo Urbano y Medio Ambiente | Lic. Rosendo Sanchez Preve | Director |

Determinación de metas

| Línea base | | |
|------------|-------|-------------------|
| Año | Valor | Periodo |
| 2024 | 100 | Enero - Diciembre |



H. AYUNTAMIENTO DE CAMPECHE 2024-2027
FICHA TÉCNICA DE INDICADORES
EJERCICIO FISCAL 2026



| Meta | | | |
|-------|-----------|-------------|-------------------------|
| Valor | Numerador | Denominador | Periodo |
| 100 | 250 | 250 | Enero - Marzo 2026 |
| 100 | 350 | 350 | Enero - Junio 2026 |
| 100 | 450 | 450 | Enero - Septiembre 2026 |
| 100 | 800 | 800 | Enero - Diciembre 2026 |

| Acumulativo | Si | Parámetros de semaforización | | |
|------------------------------|---------|------------------------------|------------|---------------|
| Comportamiento hacia la meta | Regular | Verde | Amarillo | Rojo |
| Factibilidad | Media | 85% al 100% | 70% al 84% | Menos del 70% |

Características de las variables


Número de variables:

| Nombre | | Descripción de la variable | | |
|---|------------|--|---|--|
| Número de visitas de inspección de predios realizadas | | Visitas de inspección de predios realizadas en un periodo de tiempo, en predios públicos y privados, por parte de la Dirección de Desarrollo Urbano y Medio Ambiente | | |
| Unidad de Medida | Frecuencia | Desagregación geográfica | Fuentes (medios de verificación) | |
| Visita | Trimestral | Municipal | Reporte de Visitas de Inspección resguardadas en la Dirección de Desarrollo Urbano y Medio Ambiente | |
| Método de recopilación de datos | | Fecha de disponibilidad de la información | | |
| Explotación de registros administrativos | | 15 días posteriores al termino del trimestre correspondiente | | |

| Nombre | | Descripción de la variable | | |
|---|------------|--|---|--|
| Número de visitas de inspección de predios requeridas | | Visitas de inspección de predios requeridas en un periodo de tiempo, en predios públicos y privados, por parte de la Dirección de Desarrollo Urbano y Medio Ambiente | | |
| Unidad de Medida | Frecuencia | Desagregación geográfica | Fuentes (medios de verificación) | |
| Visita | Trimestral | Municipal | Reporte de Visitas de Inspección resguardadas en la Dirección de Desarrollo Urbano y Medio Ambiente | |
| Método de recopilación de datos | | Fecha de disponibilidad de la información | | |
| Explotación de registros administrativos | | 15 días posteriores al termino del trimestre correspondiente | | |

Referencias adicionales

| Referencia internacional, nacional o estatal | Serie estadística | | |
|--|-------------------|-------|-------------------|
| No aplica | Año | Valor | Periodo |
| Comentarios técnicos | 2024 | 100 | Enero - Diciembre |
| | 2023 | 100 | Enero - Diciembre |
| No aplica | | | |


Lic. Rosendo Sanchez Preve
Director de Desarrollo Urbano y Medio Ambiente



H. AYUNTAMIENTO DE CAMPECHE 2024-2027
FICHA TÉCNICA DE INDICADORES
EJERCICIO FISCAL 2026



Handwritten signature

Datos de Identificación del Programa

| | | | |
|---|---|-----------------------------|----|
| Programa Presupuestario: | Programa de Regulación de Acciones Urbanísticas | Identificador del Programa: | 25 |
| Clasificación del Programa Presupuestario: | G.Regulación y supervisión | | |
| Eje del PMD: | IV. Crecimiento equilibrado para un municipio imparable | | |
| Objetivo del PMD: | 4.2 Sostenibilidad y orden en el desarrollo | | |
| Estrategia del PMD: | 4.2.1 Implementando un modelo de Ordenamiento Territorial Sustentable. | | |
| | 4.2.3 Desarrollando Infraestructura Verde y Movilidad Sostenible | | |
| | 4.2.4 Fortaleciendo el Marco Normativo y la Gobernanza Urbana. | | |
| Resumen Narrativo (Fin, Propósito, Componente o Actividad): | Actividad: Emisión de factibilidad de Uso de suelo de predios mayores a 10,000 m2 | | |

Datos de Identificación del Indicador

| Identificador del indicador | Nombre del indicador |
|-----------------------------|--|
| C1.A1.2 | Porcentaje de factibilidades de uso de suelo emitidas |
| Dimensión a medir | Definición |
| Eficacia | Emisión de factibilidad es el envío de documentación al SEPROCI del gobierno del estado, para su dictamen de peligro de riesgo de la zona. |
| Unidad de Medida | |
| Porcentaje | |
| Frecuencia de Medición | |
| Trimestral | |
| Tipo de Indicador | Método de cálculo |
| Gestión | (Número de factibilidades de uso de suelo emitidas / Número de factibilidades de uso de suelo solicitadas)x100 |
| Desagregación geográfica | |
| Municipal | |

Características del indicador

| Claridad | Relevancia | Economía | Monitoreable | Adecuado | Aporte Marginal |
|----------|------------|----------|--------------|----------|-----------------|
| Cumple | Cumple | Cumple | Cumple | Cumple | No Aplica |

Justificación de las características: El indicador es **claro** porque mide el numero de factibilidades de uso de suelo emitidas; **relevante** porque la factibilidad es el envío de documentación al SEPROCI del gobierno del estado, para su dictamen de peligro de riesgo de la zona; **económico** porque el indicador se obtiene de la base de datos de la Dirección de Desarrollo Urbano y Medio Ambiente; **monitoreable** porque los medios de verificación son suficientes para el cálculo del indicador; es **adecuado** porque mide la capacidad del H. Ayuntamiento de Campeche de emitir factibilidades; el **aporte marginal** no aplica porque el objetivo se mide con un indicador.

Responsable del Indicador

| Unidad Responsable | Nombre | Cargo |
|---|----------------------------|----------|
| Dirección de Desarrollo Urbano y Medio Ambiente | Lic. Rosendo Sanchez Preve | Director |

Determinación de metas

| Linea base | | |
|------------|-------|-----------------|
| Año | Valor | Periodo |
| 2024 | 300 | Enero-Diciembre |



H. AYUNTAMIENTO DE CAMPECHE 2024-2027
FICHA TÉCNICA DE INDICADORES
EJERCICIO FISCAL 2026



| Meta | | | |
|-------|-----------|-------------|-------------------------|
| Valor | Numerador | Denominador | Periodo |
| 80 | 8 | 10 | Enero - Marzo 2026 |
| 66.67 | 10 | 15 | Enero - Junio 2026 |
| 75 | 15 | 20 | Enero - Septiembre 2026 |
| 80 | 20 | 25 | Enero-Diciembre 2026 |

| Acumulativo | Si | Parámetros de semaforización | | |
|------------------------------|---------|------------------------------|---------------|---------------|
| Comportamiento hacia la meta | Regular | Verde | Amarillo | Rojos |
| Factibilidad | Media | Mayor a 50% | De 35% al 50% | Menos del 35% |

Características de las variables


Número de variables:

| Nombre | | Descripción de la variable | |
|---|------------|---|--|
| Número de factibilidades de uso de suelo emitidas | | Emisión de factibilidad es el envío de documentación al SEPROCI del gobierno del estado, para su dictamen de peligro de riezo de la zona. | |
| Unidad de Medida | Frecuencia | Desagregación geográfica | Fuentes (medios de verificación) |
| Factibilidad | Trimestral | Municipal | Base de datos de Dictámenes de factibilidad de uso de suelo y Solicitadas resguardados en la Dirección de Desarrollo Urbano y Medio Ambiente |
| Método de recopilación de datos | | Fecha de disponibilidad de la información | |
| Explotación de registros administrativos | | 15 días posteriores al termino del trimestre correspondiente | |

| Nombre | | Descripción de la variable | |
|--|------------|---|--|
| Número de factibilidades de uso de suelo solicitadas | | Son las factibilidades de uso de suelo que solicitan a la Dirección de Desarrollo Urbano y Medio Ambiente | |
| Unidad de Medida | Frecuencia | Desagregación geográfica | Fuentes (medios de verificación) |
| Factibilidad | Trimestral | Municipal | Base de datos de Dictámenes de factibilidad de uso de suelo y Solicitadas resguardados en la Dirección de Desarrollo Urbano y Medio Ambiente |
| Método de recopilación de datos | | Fecha de disponibilidad de la información | |
| Explotación de registros administrativos | | 15 días posteriores al termino del trimestre correspondiente | |

Referencias adicionales

| Referencia internacional, nacional o estatal | Serie estadística | | |
|--|-------------------|--------|-----------------|
| | Año | Valor | Periodo |
| No aplica | | | |
| Comentarios técnicos | 2024 | 300 | Enero-Diciembre |
| | 2023 | 111.11 | Enero-Diciembre |
| No aplica | | | |


Lic. Rosendo Sanchez Preve
Director de Desarrollo Urbano y Medio Ambiente



H. AYUNTAMIENTO DE CAMPECHE 2024-2027
FICHA TÉCNICA DE INDICADORES
EJERCICIO FISCAL 2026



[Firma manuscrita]

Datos de Identificación del Programa

| | | | |
|---|--|-----------------------------|----|
| Programa Presupuestario: | Programa de Regulación de Acciones Urbanísticas | Identificador del Programa: | 25 |
| Clasificación del Programa Presupuestario: | G.Regulación y supervisión | | |
| Eje del PMD: | IV. Crecimiento equilibrado para un municipio imparables | | |
| Objetivo del PMD: | 4.2 Sostenibilidad y orden en el desarrollo | | |
| Estrategia del PMD: | 4.2.1 Implementando un modelo de Ordenamiento Territorial Sustentable. 4.2.3 Desarrollando Infraestructura Verde y Movilidad Sostenible 4.2.4 Fortaleciendo el Marco Normativo y la Gobernanza Urbana. | | |
| Resumen Narrativo (Fin, Propósito, Componente o Actividad): | Actividad: Emisión de Autorización de uso de suelo para fraccionamientos. | | |

Datos de Identificación del Indicador

| Identificador del Indicador | Nombre del Indicador |
|-----------------------------|--|
| C1.A1.3 | Porcentaje de autorizaciones de uso de suelo para fraccionamientos. |
| Dimensión a medir | Definición |
| Eficacia | Se refiere al porcentaje de autorizaciones de uso de suelo para fraccionamientos para la licencia de Urbanización. |
| Unidad de Medida | |
| Porcentaje | |
| Frecuencia de Medición | |
| Trimestral | |
| Tipo de Indicador | Método de cálculo |
| Gestión | (Número de autorizaciones de uso de suelo para fraccionamientos emitidos / Número de autorizaciones de uso de suelo para fraccionamientos solicitadas)x100 |
| Desagregación geográfica | |
| Municipal | |

Características del indicador

| Claridad | Relevancia | Economía | Monitoreable | Adecuado | Aporte Marginal |
|---|------------|----------|--------------|----------|-----------------|
| Cumple | Cumple | Cumple | Cumple | Cumple | No Aplica |
| Justificación de las características: El indicador es claro porque mide el número de autorizaciones de uso de suelo para fraccionamientos emitidos; relevante porque es la elaboración de un documento que interviene para la licencia de Urbanización en beneficio de la población del Municipio de Campeche; económico porque el indicador se obtiene de la base de datos de la Dirección de Desarrollo Urbano y Medio Ambiente; monitoreable porque los medios de verificación son suficientes para el cálculo del indicador; es adecuado porque mide la capacidad del H. Ayuntamiento de Campeche de contribuir con la Autorización de uso de suelo para fraccionamientos; el aporte marginal no aplica porque el objetivo se mide con un indicador. | | | | | |

Responsable del Indicador

| Unidad Responsable | Nombre | Cargo |
|---|----------------------------|----------|
| Dirección de Desarrollo Urbano y Medio Ambiente | Lic. Rosendo Sanchez Preve | Director |

Determinación de metas

| Línea base | | |
|------------|-------|-----------------|
| Año | Valor | Periodo |
| 2024 | 0 | Enero-Diciembre |



H. AYUNTAMIENTO DE CAMPECHE 2024-2027
FICHA TÉCNICA DE INDICADORES
EJERCICIO FISCAL 2026



| Meta | | | |
|-------|-----------|-------------|-------------------------|
| Valor | Numerador | Denominador | Período |
| 100 | 1 | 1 | Enero - Marzo 2026 |
| 100 | 1 | 1 | Enero - Junio 2026 |
| 100 | 1 | 1 | Enero - Septiembre 2026 |
| 100 | 1 | 1 | Enero-Diciembre 2026 |

| Acumulativo | Si | Parámetros de semaforización | | |
|------------------------------|---------|------------------------------|------------|---------------|
| Comportamiento hacia la meta | Regular | Verde | Amarillo | Rojo |
| Factibilidad | Media | 85% al 100% | 70% al 84% | Menos del 70% |

Características de las variables


Número de variables:

| Nombre | | Descripción de la variable | |
|---|------------|---|---|
| Número de autorizaciones de uso de suelo para fraccionamientos emitidos | | Las autorización es la elaboración de documento que intervienen para la licencia de urbanización. | |
| Unidad de Medida | Frecuencia | Desagregación geográfica | Fuentes (medios de verificación) |
| Autorización | Trimestral | Municipal | Base de datos de solicitudes y autorizaciones de uso de suelo de fraccionamientos de la Dirección de Desarrollo Urbano y Medio Ambiente |
| Método de recopilación de datos | | Fecha de disponibilidad de la información | |
| Explotación de registros administrativos | | 15 días posteriores al termino del trimestre correspondiente | |

| Nombre | | Descripción de la variable | |
|--|------------|---|---|
| Número de autorizaciones de uso de suelo para fraccionamientos solicitadas | | Las autorización es la elaboración de documento que intervienen para la licencia de urbanización y lo solicitan en la Dirección de Desarrollo Urbano y Medio Ambiente | |
| Unidad de Medida | Frecuencia | Desagregación geográfica | Fuentes (medios de verificación) |
| Autorización | Trimestral | Municipal | Base de datos de solicitudes y autorizaciones de uso de suelo de fraccionamientos de la Dirección de Desarrollo Urbano y Medio Ambiente |
| Método de recopilación de datos | | Fecha de disponibilidad de la información | |
| Explotación de registros administrativos | | 15 días posteriores al termino del trimestre correspondiente | |

Referencias adicionales

| Referencia internacional, nacional o estatal | Serie estadística | | |
|--|-------------------|-------|-----------------|
| No aplica | Año | Valor | Período |
| Comentarios técnicos | 2024 | 0 | Enero-Diciembre |
| No aplica | | | |


Lic. Rosendo Sanchez Preve
Director de Desarrollo Urbano y Medio Ambiente



H. AYUNTAMIENTO DE CAMPECHE 2024-2027
FICHA TÉCNICA DE INDICADORES
EJERCICIO FISCAL 2026



[Handwritten signature]

Datos de Identificación del Programa

| | | | |
|---|--|-----------------------------|----|
| Programa Presupuestario: | Programa de Regulación de Acciones Urbanísticas | Identificador del Programa: | 25 |
| Clasificación del Programa Presupuestario: | G.Regulación y supervisión | | |
| Eje del PMD: | IV. Crecimiento equilibrado para un municipio imparable | | |
| Objetivo del PMD: | 4.2 Sostenibilidad y orden en el desarrollo | | |
| Estrategia del PMD: | 4.2.1 Implementando un modelo de Ordenamiento Territorial Sustentable. | | |
| | 4.2.3 Desarrollando Infraestructura Verde y Movilidad Sostenible | | |
| | 4.2.4 Fortaleciendo el Marco Normativo y la Gobernanza Urbana. | | |
| Resumen Narrativo (Fin, Propósito, Componente o Actividad): | Actividad: Emisión de constancia de alineamiento oficial para fraccionamientos | | |

Datos de Identificación del Indicador

| Identificador del indicador | Nombre del indicador |
|-----------------------------|--|
| C1.A1.4 | Porcentaje de emisión de constancia de alineamiento oficial para fraccionamientos |
| Dimensión a medir | Definición |
| Eficacia | Emisión de constancia de alineamiento oficial es la elaboración de documento que intervienen para la licencia de urbanización. |
| Unidad de Medida | |
| Porcentaje | |
| Frecuencia de Medición | |
| Trimestral | |
| Tipo de Indicador | Método de cálculo |
| Gestión | (Número de constancias de alineamiento oficial para fraccionamientos emitidos / Número de constancias de alineamiento oficial para fraccionamientos solicitados)x100 |
| Desagregación geográfica | |
| Municipal | |

Características del indicador

| Claridad | Relevancia | Economía | Monitoreable | Adecuado | Aporte Marginal |
|---|------------|----------|--------------|----------|-----------------|
| Cumple | Cumple | Cumple | Cumple | Cumple | No Aplica |
| <p>Justificación de las características: El indicador es claro porque mide el número de constancias de alineamiento oficial para fraccionamientos emitidos; relevante porque es un documento que intervienen para la licencia de urbanización; económico porque el indicador se obtiene de la base de datos de la Dirección de Desarrollo Urbano y Medio Ambiente; monitoreable porque los medios de verificación son suficientes para el cálculo del indicador; es adecuado porque mide la capacidad del H. Ayuntamiento de Campeche de emitir constancias de alineamiento oficial; el aporte marginal no aplica porque el objetivo se mide con un indicador.</p> | | | | | |

Responsable del Indicador

| Unidad Responsable | Nombre | Cargo |
|---|----------------------------|----------|
| Dirección de Desarrollo Urbano y Medio Ambiente | Lic. Rosendo Sanchez Preve | Director |

Determinación de metas

| Línea base | | |
|------------|-------|-----------------|
| Año | Valor | Periodo |
| 2024 | 0 | Enero-Diciembre |



H. AYUNTAMIENTO DE CAMPECHE 2024-2027
FICHA TÉCNICA DE INDICADORES
EJERCICIO FISCAL 2026



| Meta | | | |
|-------|-----------|-------------|------------------------|
| Valor | Numerador | Denominador | Período |
| 0 | 0 | 0 | Enero-Marzo 2026 |
| 100 | 1 | 1 | Abril-Junio 2026 |
| 100 | 1 | 1 | Julio-Septiembre 2026 |
| 0 | 0 | 0 | Octubre-Diciembre 2026 |

| Acumulativo | No | Parámetros de semaforización | | |
|------------------------------|---------|------------------------------|------------|---------------|
| Comportamiento hacia la meta | Regular | Verde | Amarillo | Rojos |
| Factibilidad | Media | 85% al 100% | 70% al 84% | Menos del 70% |

Características de las variables


Número de variables:

| Nombre | | Descripción de la variable | | |
|--|------------|--|---|--|
| Número de constancias de alineamiento oficial para fraccionamientos emitidos | | La constancia de alineamiento oficial es la elaboración de documento que intervienen para la licencia de urbanización. | | |
| Unidad de Medida | Frecuencia | Desagregación geográfica | Fuentes (medios de verificación) | |
| Constancia | Trimestral | Municipal | Base de datos de solicitudes y constancias de alineamiento resguardados en la Dirección de Desarrollo Urbano y Medio Ambiente | |
| Método de recopilación de datos | | Fecha de disponibilidad de la información | | |
| Explotación de registros administrativos | | 15 días posteriores al término del trimestre correspondiente | | |

| Nombre | | Descripción de la variable | | |
|---|------------|---|---|--|
| Número de constancias de alineamiento oficial para fraccionamientos solicitados | | Son las constancias de alineamiento oficial que solicitan en la Dirección de Desarrollo Urbano y Medio Ambiente | | |
| Unidad de Medida | Frecuencia | Desagregación geográfica | Fuentes (medios de verificación) | |
| Constancia | Trimestral | Municipal | Base de datos de solicitudes y constancias de alineamiento resguardados en la Dirección de Desarrollo Urbano y Medio Ambiente | |
| Método de recopilación de datos | | Fecha de disponibilidad de la información | | |
| Explotación de registros administrativos | | 15 días posteriores al término del trimestre correspondiente | | |

Referencias adicionales

| Referencia internacional, nacional o estatal | Serie estadística | | |
|--|-------------------|-------|-----------------|
| No aplica | Año | Valor | Período |
| Comentarios técnicos | 2024 | 0 | Enero-Diciembre |
| No aplica | | | |


C. Rosendo Sanchez Preve
Director de Desarrollo Urbano y Medio Ambiente



H. AYUNTAMIENTO DE CAMPECHE 2024-2027
FICHA TÉCNICA DE INDICADORES
EJERCICIO FISCAL 2026



A

Datos de Identificación del Programa

| | | | |
|---|--|-----------------------------|----|
| Programa Presupuestario: | Programa de Regulación de Acciones Urbanísticas | Identificador del Programa: | 25 |
| Clasificación del Programa Presupuestario: | G.Regulación y supervisión | | |
| Eje del PMD: | IV. Crecimiento equilibrado para un municipio imparable | | |
| Objetivo del PMD: | 4.2 Sostenibilidad y orden en el desarrollo | | |
| Estrategia del PMD: | 4.2.1 Implementando un modelo de Ordenamiento Territorial Sustentable. 4.2.3 Desarrollando Infraestructura Verde y Movilidad Sostenible 4.2.4 Fortaleciendo el Marco Normativo y la Gobernanza Urbana. | | |
| Resumen Narrativo (Fin, Propósito, Componente o Actividad): | Actividad: Emisión de Licencia de Urbanización y/o renovación de Fraccionamientos | | |

Datos de Identificación del Indicador

| Identificador del indicador | Nombre del indicador |
|-----------------------------|---|
| C1.A1.5 | Porcentaje de licencias de Urbanización de Fraccionamientos emitidas |
| Dimensión a medir | Definición |
| Eficacia | Se refiere al porcentaje de licencias de Urbanización de Fraccionamientos emitidas de la licencia de Urbanización, previo a autorización de las Direcciones que integran el análisis del trámite. |
| Unidad de Medida | |
| Porcentaje | |
| Frecuencia de Medición | |
| Trimestral | |
| Tipo de Indicador | Método de cálculo |
| Gestión | (Número de licencias de Urbanización y/o renovación de Fraccionamientos emitidas / Número de licencias de Urbanización y/o renovación de Fraccionamientos solicitadas)x100 |
| Desagregación geográfica | |
| Municipal | |

Características del indicador

| Claridad | Relevancia | Economía | Monitoreable | Adecuado | Aporte Marginal |
|--|------------|----------|--------------|----------|-----------------|
| Cumple | Cumple | Cumple | Cumple | Cumple | No Aplica |
| <p>Justificación de las características: El indicador es claro porque mide el número de licencias de Urbanización y/o renovación de Fraccionamientos emitidas; relevante porque es una licencia de Urbanización, previo a autorización de las Direcciones que integran el análisis del trámite; económico porque el indicador se obtiene de la base de datos de la Dirección de Desarrollo Urbano y Medio Ambiente; monitoreable porque los medios de verificación son suficientes para el cálculo del indicador; es adecuado porque mide la capacidad del H. Ayuntamiento de Campeche de emitir Licencia de Urbanización y/o renovación de Fraccionamientos; el aporte marginal no aplica porque el objetivo se mide con un indicador.</p> | | | | | |

Responsable del indicador

| Unidad Responsable | Nombre | Cargo |
|---|----------------------------|----------|
| Dirección de Desarrollo Urbano y Medio Ambiente | Lic. Rosendo Sanchez Preve | Director |

Determinación de metas

| Línea base | | |
|------------|-------|-----------------|
| Año | Valor | Periodo |
| 2024 | 0 | Enero-Diciembre |



H. AYUNTAMIENTO DE CAMPECHE 2024-2027
FICHA TÉCNICA DE INDICADORES
EJERCICIO FISCAL 2026



| Valor | Meta | | | Periodo |
|-------|-----------|-------------|--|------------------------|
| | Numerador | Denominador | | |
| 100 | 1 | 1 | | Enero-Marzo 2026 |
| 0 | 0 | 0 | | Abril-Junio 2026 |
| 100 | 1 | 1 | | Julio-Septiembre 2026 |
| 0 | 0 | 0 | | Octubre-Diciembre 2026 |

| Acumulativo | No | Parámetros de semaforización | | |
|------------------------------|------------|------------------------------|------------|---------------|
| Comportamiento hacia la meta | Ascendente | Verde | Amarillo | |
| Factibilidad | Media | 85% al 100% | 70% al 84% | Menos del 70% |

Características de las variables


Número de variables:

| Nombre | | Descripción de la variable | | |
|---|------------|---|---|--|
| Número de licencias de Urbanización y/o renovación de Fraccionamientos emitidas | | Número de licencias de Urbanización y/o renovación de Fraccionamientos emitidas, previo a autorización de las Direcciones que integran el análisis del trámite. | | |
| Unidad de Medida | Frecuencia | Desagregación geográfica | Fuentes (medios de verificación) | |
| Licencia | Trimestral | Municipal | Base de Datos de Dictámenes de Licencia de Urbanización de Fraccionamientos y Solicitadas resguardado en la Dirección de Desarrollo Urbano y Medio Ambiente | |
| Método de recopilación de datos | | Fecha de disponibilidad de la información | | |
| Explotación de registros administrativos | | 15 días posteriores al término del trimestre correspondiente | | |

| Nombre | | Descripción de la variable | | |
|--|------------|--|---|--|
| Número de licencias de Urbanización y/o renovación de Fraccionamientos solicitadas | | Número de licencias de Urbanización y/o renovación de Fraccionamientos solicitadas, previo a autorización de las Direcciones que integran el análisis del trámite. | | |
| Unidad de Medida | Frecuencia | Desagregación geográfica | Fuentes (medios de verificación) | |
| Licencia | Trimestral | Municipal | Base de Datos de Dictámenes de Licencia de Urbanización de Fraccionamientos y Solicitadas resguardado en la Dirección de Desarrollo Urbano y Medio Ambiente | |
| Método de recopilación de datos | | Fecha de disponibilidad de la información | | |
| Explotación de registros administrativos | | 15 días posteriores al término del trimestre correspondiente | | |

Referencias adicionales

| Referencia internacional, nacional o estatal | Serie estadística | | |
|--|-------------------|-------|-----------------|
| | Año | Valor | Periodo |
| No aplica | | | |
| Comentarios técnicos | 2024 | 0 | Enero-Diciembre |
| No aplica | | | |


Lic. Rosendo Sanchez Preve
Director de Desarrollo Urbano y Medio Ambiente



H. AYUNTAMIENTO DE CAMPECHE 2024-2027
FICHA TÉCNICA DE INDICADORES
EJERCICIO FISCAL 2026



[Firma manuscrita]

Datos de Identificación del Programa

| | | | |
|---|--|-----------------------------|----|
| Programa Presupuestario: | Programa de Regulación de Acciones Urbanísticas | Identificador del Programa: | 25 |
| Clasificación del Programa Presupuestario: | G.Regulación y supervisión | | |
| Eje del PMD: | IV. Crecimiento equilibrado para un municipio imparable | | |
| Objetivo del PMD: | 4.2 Sostenibilidad y orden en el desarrollo | | |
| Estrategia del PMD: | 4.2.1 Implementando un modelo de Ordenamiento Territorial Sustentable. | | |
| | 4.2.3 Desarrollando Infraestructura Verde y Movilidad Sostenible | | |
| | 4.2.4 Fortaleciendo el Marco Normativo y la Gobernanza Urbana. | | |
| Resumen Narrativo (Fin, Propósito, Componente o Actividad): | Actividad: Emisión de Licencias de construcción de viviendas y renovaciones de las mismas, en Fraccionamientos | | |

Datos de Identificación del Indicador

| Identificador del indicador | Nombre del indicador |
|-----------------------------|--|
| C1.A1.6 | Porcentaje de Licencias y Renovaciones de Licencias de Construcción de Viviendas de Fraccionamientos emitidas |
| Dimensión a medir | Definición |
| Eficacia | Elaboración del documento de Licencia de Construcción a través del sistema portales, requisito para la construcción. |
| Unidad de Medida | |
| Porcentaje | |
| Frecuencia de Medición | |
| Semestral | |
| Tipo de Indicador | Método de cálculo |
| Gestión | (Número de Licencias y Renovaciones de Licencias de Construcción de Viviendas de Fraccionamientos emitidas / Número de Licencias y Renovaciones de Licencias de Construcción de Viviendas de Fraccionamientos solicitadas)x100 |
| Desagregación geográfica | |
| Municipal | |

Características del indicador

| Claridad | Relevancia | Economía | Monitoreable | Adecuado | Aporte Marginal |
|----------|------------|----------|--------------|----------|-----------------|
| Cumple | Cumple | Cumple | Cumple | Cumple | No Aplica |

Justificación de las características: El indicador es **claro** porque mide el número de Licencias y Renovaciones de Licencias de Construcción de Viviendas de Fraccionamientos emitidas; **relevante** porque se elabora el documento de Licencia de Construcción a través del sistema portales, requisito para la construcción; **económico** porque el indicador se obtiene de la base de datos de la Dirección de Desarrollo Urbano y Medio Ambiente; **monitoreable** porque los medios de verificación son suficientes para el cálculo del indicador; es **adecuado** porque mide la capacidad del H. Ayuntamiento de Campeche de emitir Licencias de construcción de viviendas y renovaciones de las mismas, en Fraccionamientos; el **aporte marginal** no aplica porque el objetivo se mide con un indicador.

Responsable del Indicador

| Unidad Responsable | Nombre | Cargo |
|---|----------------------------|----------|
| Dirección de Desarrollo Urbano y Medio Ambiente | Lic. Rosendo Sanchez Preve | Director |

Determinación de metas

| Linea base | | |
|------------|-------|-----------------|
| Año | Valor | Periodo |
| 2024 | 0 | Enero-Diciembre |



H. AYUNTAMIENTO DE CAMPECHE 2024-2027
FICHA TÉCNICA DE INDICADORES
EJERCICIO FISCAL 2026



| Meta | | | |
|-------|-----------|-------------|------------------------|
| Valor | Numerador | Denominador | Periodo |
| 100 | 10 | 10 | Enero - Junio 2026 |
| 100 | 5 | 5 | Julio - Diciembre 2026 |

| Acumulativo | No | Parámetros de semaforización | | |
|------------------------------|------------|------------------------------|------------|---------------|
| Comportamiento hacia la meta | Ascendente | Verde | Amarillo | Rojos |
| Factibilidad | Media | 85% al 100% | 70% al 84% | Menos del 70% |

Características de las variables

Número de variables:

| Nombre | | Descripción de la variable | |
|---|------------|--|--|
| Número de Licencias y Renovaciones de Licencias de Construcción de Viviendas de Fraccionamientos emitidas | | Es el número de Licencias y Renovaciones de Licencias de Construcción de Viviendas de Fraccionamientos emitidas y es un documento de Licencia de Construcción a través del sistema portales, requisito para la construcción. | |
| Unidad de Medida | Frecuencia | Desagregación geográfica | Fuentes (medios de verificación) |
| Licencia | Semestral | Municipal | Base de datos de Licencias y Renovación de Licencias de Construcción de viviendas y solicitudes resguardados en la Dirección de Desarrollo Urbano y Medio Ambiente |
| Método de recopilación de datos | | Fecha de disponibilidad de la información | |
| Explotación de registros administrativos | | 15 días posteriores al término del semestre correspondiente | |

| Nombre | | Descripción de la variable | |
|--|------------|--|---|
| Número de Licencias y Renovaciones de Licencias de Construcción de Viviendas de Fraccionamientos solicitadas | | Es el número de Licencias y Renovaciones de Licencias de Construcción de Viviendas de Fraccionamientos solicitadas en la Dirección de Desarrollo Urbano y Medio Ambiente | |
| Unidad de Medida | Frecuencia | Desagregación geográfica | Fuentes (medios de verificación) |
| Licencia | Semestral | Municipal | Base de datos de Licencias y Renovación de Licencias de Construcción de viviendas y solicitudes resguardados en la Dirección de Desarrollo Urbano, y Medio Ambiente |
| Método de recopilación de datos | | Fecha de disponibilidad de la información | |
| Explotación de registros administrativos | | 15 días posteriores al semestre del trimestre correspondiente | |

Referencias adicionales

| Referencia internacional, nacional o estatal | Serie estadística | | |
|--|-------------------|-------|-----------------|
| No aplica | Año | Valor | Periodo |
| Comentarios técnicos | 2024 | 0 | Enero-Diciembre |
| No aplica | | | |

Rosendo Sanchez Preve
Director de Desarrollo Urbano y Medio Ambiente



H. AYUNTAMIENTO DE CAMPECHE 2024-2027
FICHA TÉCNICA DE INDICADORES
EJERCICIO FISCAL 2026



Handwritten signature

Datos de Identificación del Programa

| | | | |
|---|--|-----------------------------|----|
| Programa Presupuestario: | Programa de Regulación de Acciones Urbanísticas | Identificador del Programa: | 25 |
| Clasificación del Programa Presupuestario: | G.Regulación y supervisión | | |
| Eje del PMD: | IV. Crecimiento equilibrado para un municipio imparable | | |
| Objetivo del PMD: | 4.2 Sostenibilidad y orden en el desarrollo | | |
| Estrategia del PMD: | 4.2.1 Implementando un modelo de Ordenamiento Territorial Sustentable. | | |
| | 4.2.3 Desarrollando Infraestructura Verde y Movilidad Sostenible | | |
| | 4.2.4 Fortaleciendo el Marco Normativo y la Gobernanza Urbana. | | |
| Resumen Narrativo (Fin, Propósito, Componente o Actividad): | Actividad: Municipalización de Fraccionamientos | | |

Datos de Identificación del Indicador

| Identificador del indicador | Nombre del indicador |
|-----------------------------|--|
| C1.A1.7 | Porcentaje de fraccionamientos municipalizados |
| Dimensión a medir | Definición |
| Eficacia | Es el porcentaje de fraccionamientos municipalizados con previa autorización del cabildo en el Municipio de Campeche |
| Unidad de Medida | |
| Porcentaje | |
| Frecuencia de Medición | |
| Semestral | Método de cálculo |
| Tipo de Indicador | |
| Gestión | |
| Desagregación geográfica | (Número de fraccionamientos municipalizados / Número de fraccionamientos solicitados a municipalizar)x100 |
| Municipal | |

Características del indicador

| Claridad | Relevancia | Economía | Monitoreable | Adecuado | Aporte Marginal |
|----------|------------|----------|--------------|----------|-----------------|
| Cumple | Cumple | Cumple | Cumple | Cumple | No Aplica |

Justificación de las características: El indicador es **claro** porque mide el número de fraccionamientos municipalizados; **relevante** porque mediante la Municipalización de Fraccionamientos se beneficia a ciudadanos del Municipio de Campeche; **económico** porque el indicador se obtiene de la base de datos de la Dirección de Desarrollo Urbano y Medio Ambiente; **monitoreable** porque los medios de verificación son suficientes para el cálculo del indicador; **es adecuado** porque mide la capacidad del H. Ayuntamiento de Campeche de poder gestionar para lograr la Municipalización de Fraccionamientos; el **aporte marginal** no aplica porque el objetivo se mide con un indicador.

Responsable del Indicador

| Unidad Responsable | Nombre | Cargo |
|---|----------------------------|----------|
| Dirección de Desarrollo Urbano y Medio Ambiente | Lic. Rosendo Sanchez Preve | Director |

Determinación de metas

| Línea base | | |
|------------|-------|-----------------|
| Año | Valor | Periodo |
| 2024 | 0 | Enero-Diciembre |



H. AYUNTAMIENTO DE CAMPECHE 2024-2027
 FICHA TÉCNICA DE INDICADORES
 EJERCICIO FISCAL 2026



| Meta | | | |
|-------|-----------|-------------|----------------------|
| Valor | Numerador | Denominador | Periodo |
| 100 | 1 | 1 | Enero-Junio 2026 |
| 100 | 1 | 1 | Enero-Diciembre 2026 |

| Acumulativo | Si | Parámetros de semaforización | | |
|------------------------------|---------|------------------------------|------------|---------------|
| Comportamiento hacia la meta | Regular | Verde | Amarillo | Rojo |
| Factibilidad | Media | 85% al 100% | 70% al 84% | Menos del 70% |

Características de las variables


Número de variables:

| Nombre | | Descripción de la variable | |
|--|------------|--|---|
| Número de fraccionamientos municipalizados | | Fraccionamientos municipalizados con previa autorización del cabildo en el Municipio de Campeche | |
| Unidad de Medida | Frecuencia | Desagregación geográfica | Fuentes (medios de verificación) |
| Fraccionamiento | Semestral | Municipal | Dictamen de Municipalización de Fraccionamientos resguardados en la Dirección de Desarrollo Urbano y Medio Ambiente |
| Método de recopilación de datos | | Fecha de disponibilidad de la información | |
| Explotación de registros administrativos | | 15 días posteriores al término del semestre correspondiente | |

| Nombre | | Descripción de la variable | |
|--|------------|---|---|
| Número de fraccionamientos solicitados a municipalizar | | Número de fraccionamientos municipalizados que lo solicitan en el Municipio de Campeche | |
| Unidad de Medida | Frecuencia | Desagregación geográfica | Fuentes (medios de verificación) |
| Fraccionamiento | Semestral | Municipal | Oficios de solicitud resguardados en la Dirección de Desarrollo Urbano y Medio Ambiente |
| Método de recopilación de datos | | Fecha de disponibilidad de la información | |
| Explotación de registros administrativos | | 15 días posteriores al término del semestre correspondiente | |

Referencias adicionales

| Referencia internacional, nacional o estatal | Serie estadística | | |
|--|-------------------|-------|-----------------|
| | Año | Valor | Periodo |
| No aplica | | | |
| Comentarios técnicos | 2024 | 0 | Enero-Diciembre |
| No aplica | | | |


 Lic. Rosendo Sanchez Preve
 Director de Desarrollo Urbano y Medio Ambiente



H. AYUNTAMIENTO DE CAMPECHE 2024-2027
FICHA TÉCNICA DE INDICADORES
EJERCICIO FISCAL 2026



[Handwritten signature]

Datos de Identificación del Programa

| | | | |
|---|--|-----------------------------|----|
| Programa Presupuestario: | Programa de Regulación de Acciones Urbanísticas | Identificador del Programa: | 25 |
| Clasificación del Programa Presupuestario: | G.Regulación y supervisión | | |
| Eje del PMD: | IV. Crecimiento equilibrado para un municipio imparables | | |
| Objetivo del PMD: | 4.2 Sostenibilidad y orden en el desarrollo | | |
| Estrategia del PMD: | 4.2.1 Implementando un modelo de Ordenamiento Territorial Sustentable. 4.2.3 Desarrollando Infraestructura Verde y Movilidad Sostenible 4.2.4 Fortaleciendo el Marco Normativo y la Gobernanza Urbana. | | |
| Resumen Narrativo (Fin, Propósito, Componente o Actividad): | Actividad: Emisión y/o renovación de Constancias de Director Responsable de Obra y/o por especialidad | | |

Datos de Identificación del Indicador

| Identificador del indicador | Nombre del indicador |
|-----------------------------|--|
| C1.A1.8 | Porcentaje de constancias de alta y/o renovación de Director Responsable de Obra y/o por especialidad emitidas |
| Dimensión a medir | Definición |
| Eficacia | Elaboración de constancia de certificación nueva o de renovación para Directores Responsables de Obra y/o con especialidad. |
| Unidad de Medida | |
| Porcentaje | |
| Frecuencia de Medición | |
| Semestral | |
| Tipo de Indicador | Método de cálculo |
| Gestión | (Número de constancias de alta y/o renovación de Director Responsable de Obra y/o por especialidad emitidas / Número de constancias de alta y/o renovación de Director Responsable de Obra y/o por especialidad solicitadas)x100 |
| Desagregación geográfica | |
| Municipal | |

Características del Indicador

| Claridad | Relevancia | Economía | Monitoreable | Adecuado | Aporte Marginal |
|--|------------|----------|--------------|----------|-----------------|
| Cumple | Cumple | Cumple | Cumple | Cumple | No Aplica |
| Justificación de las características: El indicador es claro porque mide el número de constancias de alta y/o renovación de Director Responsable de Obra y/o por especialidad emitidas; relevante porque mediante dichas constancias se busca la certificación nueva o de renovación para Directores Responsables de Obra y/o con especialidad; económico porque el indicador se obtiene de la base de datos de la Dirección de Desarrollo Urbano y Medio Ambiente; monitoreable porque los medios de verificación son suficientes para el cálculo del indicador; es adecuado porque mide la capacidad del H. Ayuntamiento de Campeche de emitir constancias de alta y/o renovación para Directores Responsables de Obra y/o con especialidad; el aporte marginal no aplica porque el objetivo se mide con un indicador. | | | | | |

Responsable del Indicador

| Unidad Responsable | Nombre | Cargo |
|---|----------------------------|----------|
| Dirección de Desarrollo Urbano y Medio Ambiente | Lic. Rosendo Sanchez Preve | Director |

Determinación de metas

| Línea base | | |
|------------|-------|-----------------|
| Año | Valor | Periodo |
| 2024 | 88.50 | Enero-Diciembre |



H. AYUNTAMIENTO DE CAMPECHE 2024-2027
FICHA TÉCNICA DE INDICADORES
EJERCICIO FISCAL 2026



| Meta | | | |
|-------|-----------|-------------|----------------------|
| Valor | Numerador | Denominador | Periodo |
| 80 | 80 | 100 | Enero-Junio 2026 |
| 80 | 80 | 100 | Enero-Diciembre 2026 |

| Acumulativo | Si | Parámetros de semaforización | | |
|------------------------------|------------|------------------------------|---------------|---------------|
| Comportamiento hacia la meta | Ascendente | Verde | Amarillo | Rojó |
| Factibilidad | Media | Mayor a 65% | De 50% al 65% | Menos del 50% |

Características de las variables

Número de variables:

| Nombre | Descripción de la variable |
|--|--|
| Número de constancias de alta y/o renovación de Director Responsable de Obra y/o por especialidad emitidas | Elaboración de constancias de alta y/o renovación para Directores Responsables de Obra y/o con especialidad. |

| Unidad de Medida | Frecuencia | Desagregación geográfica | Fuentes (medios de verificación) |
|------------------|------------|--------------------------|--|
| Constancia | Semestral | Municipal | Base de Datos de Emisión y/o renovación de Directores Responsables de Obras y solicitadas resguardadas en la Dirección de Desarrollo Urbano y Medio Ambiente |

| Método de recopilación de datos | Fecha de disponibilidad de la información |
|--|---|
| Explotación de registros administrativos | 15 días posteriores al término del semestre correspondiente |


| Nombre | Descripción de la variable |
|---|---|
| Número de constancias de alta y/o renovación de Director Responsable de Obra y/o por especialidad solicitadas | Elaboración de constancias de alta y/o renovación para Directores Responsables de Obra y/o con especialidad solicitadas en la Dirección de Desarrollo Urbano y Medio Ambiente |

| Unidad de Medida | Frecuencia | Desagregación geográfica | Fuentes (medios de verificación) |
|------------------|------------|--------------------------|--|
| Constancia | Semestral | Municipal | Base de Datos de Emisión y/o renovación de Directores Responsables de Obras y solicitadas resguardadas en la Dirección de Desarrollo Urbano y Medio Ambiente |

| Método de recopilación de datos | Fecha de disponibilidad de la información |
|--|---|
| Explotación de registros administrativos | 15 días posteriores al término del semestre correspondiente |

Referencias adicionales

| Referencia internacional, nacional o estatal | Serie estadística | | |
|--|-------------------|-------|-----------------|
| | Año | Valor | Periodo |
| No aplica | | | |
| Comentarios técnicos | 2024 | 88.50 | Enero-Diciembre |
| No aplica | | | |


Lic. Rosendo Sanchez Preve
Director de Desarrollo Urbano y Medio Ambiente



H. AYUNTAMIENTO DE CAMPECHE 2024-2027
FICHA TÉCNICA DE INDICADORES
EJERCICIO FISCAL 2026



[Firma manuscrita]

Datos de Identificación del Programa

| | | | |
|---|--|-----------------------------|----|
| Programa Presupuestario: | Programa de Regulación de Acciones Urbanísticas | Identificador del Programa: | 25 |
| Clasificación del Programa Presupuestario: | G.Regulación y supervisión | | |
| Eje del PMD: | IV. Crecimiento equilibrado para un municipio imparable | | |
| Objetivo del PMD: | 4.2 Sostenibilidad y orden en el desarrollo | | |
| Estrategia del PMD: | 4.2.1 Implementando un modelo de Ordenamiento Territorial Sustentable. | | |
| | 4.2.3 Desarrollando Infraestructura Verde y Movilidad Sostenible | | |
| | 4.2.4 Fortaleciendo el Marco Normativo y la Gobernanza Urbana. | | |
| Resumen Narrativo (Fin, Propósito, Componente o Actividad): | Actividad: Expedición de licencias y permisos de construcción | | |

Datos de Identificación del Indicador

| Identificador del indicador | Nombre del indicador |
|-----------------------------|---|
| C1.A1.9 | Porcentaje de licencias y permisos de construcción expedidas |
| Dimensión a medir | Definición |
| Eficacia | Elaboración de documentos para la licencia o permiso, dependiendo de la superficie a solicitar. |
| Unidad de Medida | |
| Porcentaje | |
| Frecuencia de Medición | |
| Trimestral | |
| Tipo de Indicador | Método de cálculo |
| Gestión | (Número de licencias y permisos de construcción expedidas / Número de licencias y permisos de construcción solicitadas)x100 |
| Desagregación geográfica | |
| Municipal | |

Características del indicador

| Claridad | Relevancia | Economía | Monitoreable | Adecuado | Aporte Marginal |
|----------|------------|----------|--------------|----------|-----------------|
| Cumple | Cumple | Cumple | Cumple | Cumple | No Aplica |

Justificación de las características: El indicador es **claro** porque mide el número de licencias y permisos de construcciones expedidas; **relevante** porque es un documento para la licencia o permiso, dependiendo de la superficie a solicitar; **económico** porque el indicador se obtiene de la base de datos de la Dirección de Desarrollo Urbano y Medio Ambiente; **monitoreable** porque los medios de verificación son suficientes para el cálculo del indicador; es **adecuado** porque mide la capacidad del H. Ayuntamiento de Campeche de expedir licencias y permisos de construcción; el **aporte marginal** no aplica porque el objetivo se mide con un indicador.

Responsable del Indicador

| Unidad Responsable | Nombre | Cargo |
|---|----------------------------|----------|
| Dirección de Desarrollo Urbano y Medio Ambiente | Lic. Rosendo Sanchez Preve | Director |

Determinación de metas

| Linea base | | |
|------------|-------|-------------------|
| Año | Valor | Periodo |
| 2024 | 80.97 | Enero - Diciembre |



H. AYUNTAMIENTO DE CAMPECHE 2024-2027
FICHA TÉCNICA DE INDICADORES
EJERCICIO FISCAL 2026



| Meta | | | |
|-------|-----------|-------------|-----------------------|
| Valor | Numerador | Denominador | Periodo |
| 78.95 | 150 | 190 | Enero-Marzo 2026 |
| 74.29 | 260 | 350 | Enero-Junio 2026 |
| 76.92 | 400 | 520 | Enero-Septiembre 2026 |
| 82.09 | 550 | 670 | Enero-Diciembre 2026 |

| Acumulativo | Si | | | |
|------------------------------|--------------|-------|-------------|----------------|
| Comportamiento hacia la meta | Ascendente | Verde | Amarillo | Rojo |
| | Factibilidad | Media | Mayor a 60% | Del 45% al 60% |

Características de las variables


Número de variables:

| Nombre | | Descripción de la variable | |
|--|------------|---|---|
| Número de licencias y permisos de construcción expedidas | | Número de licencias y permisos de construcción expedidas, dependiendo de la superficie a solicitar. | |
| Unidad de Medida | Frecuencia | Desagregación geográfica | Fuentes (medios de verificación) |
| Licencia y permiso | Trimestral | Municipal | Base de datos de licencias y permisos de construcción expedidas y solicitadas de la Dirección de Desarrollo Urbano y Medio Ambiente |
| Método de recopilación de datos | | Fecha de disponibilidad de la información | |
| Explotación de registros administrativos | | 15 días posteriores al término del trimestre correspondiente | |

| Nombre | | Descripción de la variable | |
|--|------------|--|---|
| Número de licencias y permisos de construcción solicitadas | | Número de licencias y permisos de construcción, dependiendo de la superficie a solicitar en el Municipio de Campeche | |
| Unidad de Medida | Frecuencia | Desagregación geográfica | Fuentes (medios de verificación) |
| Licencia y permiso | Trimestral | Municipal | Base de datos de licencias y permisos de construcción expedidas y solicitadas de la Dirección de Desarrollo Urbano y Medio Ambiente |
| Método de recopilación de datos | | Fecha de disponibilidad de la información | |
| Explotación de registros administrativos | | 15 días posteriores al término del trimestre correspondiente | |

Referencias adicionales

| Referencia internacional, nacional o estatal | Serie estadística | | |
|--|-------------------|-------|-------------------|
| | Año | Valor | Periodo |
| No aplica | 2024 | 80.97 | Enero - Diciembre |
| Comentarios técnicos | | | |
| No aplica | | | |


Lic. Rosendo Sanchez Preve
Director de Desarrollo Urbano y Medio Ambiente



H. AYUNTAMIENTO DE CAMPECHE 2024-2027
FICHA TÉCNICA DE INDICADORES
EJERCICIO FISCAL 2026



[Handwritten signature]

Datos de Identificación del Programa

| | | | |
|---|--|-----------------------------|----|
| Programa Presupuestario: | Programa de Regulación de Acciones Urbanísticas | Identificador del Programa: | 25 |
| Clasificación del Programa Presupuestario: | G.Regulación y supervisión | | |
| Eje del PMD: | IV. Crecimiento equilibrado para un municipio imparable | | |
| Objetivo del PMD: | 4.2 Sostenibilidad y orden en el desarrollo | | |
| Estrategia del PMD: | 4.2.1 Implementando un modelo de Ordenamiento Territorial Sustentable. | | |
| | 4.2.3 Desarrollando Infraestructura Verde y Movilidad Sostenible | | |
| | 4.2.4 Fortaleciendo el Marco Normativo y la Gobernanza Urbana. | | |
| Resumen Narrativo (Fin, Propósito, Componente o Actividad): | Actividad: Emisión de factibilidad de uso de suelo | | |

Datos de Identificación del Indicador

| Identificador del indicador | Nombre del indicador |
|-----------------------------|--|
| C1.A1.10 | Porcentaje de factibilidades de uso de suelo emitidas |
| Dimensión a medir | Definición |
| Eficacia | Elaboración de documento informativo, que indica el positivo o negativo del tramite solicitado. |
| Unidad de Medida | |
| Porcentaje | |
| Frecuencia de Medición | |
| Trimestral | |
| Tipo de Indicador | Método de cálculo |
| Gestión | (Número de factibilidades de uso de suelo emitidas / Número de factibilidades de uso de suelo solicitadas)x100 |
| Desagregación geográfica | |
| Municipal | |

Características del indicador

| Claridad | Relevancia | Economía | Monitoreable | Adecuado | Aporte Marginal |
|----------|------------|----------|--------------|----------|-----------------|
| Cumple | Cumple | Cumple | Cumple | Cumple | No Aplica |

Justificación de las características: El indicador es **claro** porque mide el número de factibilidades de uso de suelo emitidas; **relevante** porque es un documento informativo, que indica el positivo o negativo del trámite solicitado; **económico** porque el indicador se obtiene de la base de datos de la Dirección de Desarrollo Urbano y Medio Ambiente; **monitoreable** porque los medios de verificación son suficientes para el cálculo del indicador; es **adecuado** porque mide la capacidad del H. Ayuntamiento de Campeche de emitir factibilidad de uso de suelo; el **aporte marginal** no aplica porque el objetivo se mide con un indicador.

Responsable del Indicador

| Unidad Responsable | Nombre | Cargo |
|---|----------------------------|----------|
| Dirección de Desarrollo Urbano y Medio Ambiente | Lic. Rosendo Sanchez Preve | Director |

Determinación de metas

| Línea base | | |
|------------|-------|-----------------|
| Año | Valor | Período |
| 2024 | 74.20 | Enero-Diciembre |



H. AYUNTAMIENTO DE CAMPECHE 2024-2027
FICHA TÉCNICA DE INDICADORES
EJERCICIO FISCAL 2026



| Meta | | | |
|-------|-----------|-------------|-----------------------|
| Valor | Numerador | Denominador | Periodo |
| 92.31 | 120 | 130 | Enero-Marzo 2026 |
| 90 | 270 | 300 | Enero-Junio 2026 |
| 83.33 | 350 | 420 | Enero-Septiembre 2026 |
| 85.11 | 400 | 470 | Enero-Diciembre 2026 |

| Acumulativo | Si | Parámetros de semaforización | | |
|------------------------------|------------|------------------------------|------------|---------------|
| Comportamiento hacia la meta | Ascendente | Verde | Amarillo | Rojos |
| Factibilidad | Media | Mayor a 65% | 50% al 65% | Menos del 50% |

Características de las variables


Número de variables:

| Nombre | | Descripción de la variable | |
|---|------------|--|---|
| Número de factibilidades de uso de suelo emitidas | | Es el número de factibilidades de uso de suelo emitidas y es un documento informativo, que indica el positivo o negativo del tramite solicitado. | |
| Unidad de Medida | Frecuencia | Desagregación geográfica | Fuentes (medios de verificación) |
| Factibilidad | Trimestral | Municipal | Relación de dictamen de factibilidad de uso de suelo resguardados en la Dirección de Desarrollo Urbano y Medio Ambiente |
| Método de recopilación de datos | | Fecha de disponibilidad de la información | |
| Explotación de registros administrativos | | 15 días posteriores al término del trimestre correspondiente | |

| Nombre | | Descripción de la variable | |
|--|------------|---|--|
| Número de factibilidades de uso de suelo solicitadas | | Es el número de factibilidades de uso de suelo solicitadas en el Municipio de Campeche y es un documento informativo, que indica el positivo o negativo del tramite solicitado. | |
| Unidad de Medida | Frecuencia | Desagregación geográfica | Fuentes (medios de verificación) |
| Factibilidad | Trimestral | Municipal | Relación de solicitudes resguardados en la Dirección de Desarrollo Urbano y Medio Ambiente |
| Método de recopilación de datos | | Fecha de disponibilidad de la información | |
| Explotación de registros administrativos | | 15 días posteriores al término del trimestre correspondiente | |

Referencias adicionales

| Referencia internacional, nacional o estatal | Serie estadística | | |
|--|-------------------|-------|-----------------|
| No aplica | Año | Valor | Periodo |
| Comentarios técnicos | 2024 | 74.20 | Enero-Diciembre |
| | 2023 | 87.47 | Enero-Diciembre |
| | 2022 | 75.29 | Enero-Diciembre |
| No aplica | | | |


Lic. Rosendo Sanchez Preve
Director de Desarrollo Urbano y Medio Ambiente



H. AYUNTAMIENTO DE CAMPECHE 2021-2024
FICHA TÉCNICA DE INDICADORES
EJERCICIO FISCAL 2026



A

Datos de Identificación del Programa

| | | | |
|---|--|-----------------------------|----|
| Programa Presupuestario: | Programa de Regulación de Acciones Urbanísticas | Identificador del Programa: | 25 |
| Clasificación del Programa Presupuestario: | G.Regulación y supervisión | | |
| Eje del PMD: | IV. Crecimiento equilibrado para un municipio imparable | | |
| Objetivo del PMD: | 4.2 Sostenibilidad y orden en el desarrollo | | |
| Estrategia del PMD: | 4.2.1 Implementando un modelo de Ordenamiento Territorial Sustentable. | | |
| | 4.2.3 Desarrollando Infraestructura Verde y Movilidad Sostenible | | |
| | 4.2.4 Fortaleciendo el Marco Normativo y la Gobernanza Urbana. | | |
| Resumen Narrativo (Fin, Propósito, Componente o Actividad): | Actividad: Expedición de constancia de número oficial | | |

Datos de Identificación del Indicador

| Identificador del indicador | Nombre del indicador |
|-----------------------------|--|
| C1.A1.11 | Porcentaje de constancias de número oficial expedidos |
| Dimensión a medir | Definición |
| Eficacia | Elaboración de documento que otorga certeza jurídica sobre el número oficial de un bien inmueble, a través de la revisión de los planos físicos, levantamientos elaborados por el personal del H. Ayuntamiento de Campeche y los medios digitales (cartografía en archivo DWG y sistema Reger) |
| Unidad de Medida | |
| Porcentaje | |
| Frecuencia de Medición | |
| Trimestral | |
| Tipo de Indicador | Método de cálculo |
| Gestión | (Número de constancias de número oficial expedidos / Número total de constancias de número oficial solicitados)x100 |
| Desagregación geográfica | |
| Municipal | |

Características del indicador

| Claridad | Relevancia | Economía | Monitoreable | Adecuado | Aporte Marginal |
|----------|------------|----------|--------------|----------|-----------------|
| Cumple | Cumple | Cumple | Cumple | Cumple | No Aplica |

Justificación de las características: El indicador es **claro** porque mide el número de constancias de número oficial expedidos; **relevante** porque es un documento que otorga certeza jurídica sobre el número oficial de un bien inmueble, a través de una investigación archivística; **económico** porque el indicador se obtiene de la base de datos de la Dirección de Desarrollo Urbano y Medio Ambiente; **monitoreable** porque los medios de verificación son suficientes para el cálculo del indicador; es **adecuado** porque mide la capacidad del H. Ayuntamiento de Campeche de expedir constancia de número oficial; el **aporte marginal** no aplica porque el objetivo se mide con un indicador.

Responsable del Indicador

| Unidad Responsable | Nombre | Cargo |
|---|----------------------------|----------|
| Dirección de Desarrollo Urbano y Medio Ambiente | Lic. Rosendo Sanchez Preve | Director |

Determinación de metas

| Linea base | | |
|------------|-------|-----------------|
| Año | Valor | Periodo |
| 2024 | 85.23 | Enero-Diciembre |



H. AYUNTAMIENTO DE CAMPECHE 2021-2024
FICHA TÉCNICA DE INDICADORES
EJERCICIO FISCAL 2026



| Valor | Numerador | Meta | |
|-------|-----------|-------------|-----------------------|
| | | Denominador | Periodo |
| 75.36 | 419 | 556 | Enero-Marzo 2026 |
| 80.68 | 927 | 1149 | Enero-Junio 2026 |
| 84.48 | 1432 | 1695 | Enero-Septiembre 2026 |
| 85.23 | 1881 | 2207 | Enero-Diciembre 2026 |

| Acumulativo | Si | Parámetros de semaforización | | |
|------------------------------|------------|------------------------------|------------|-------------|
| Comportamiento hacia la meta | Ascendente | Verde | Amarillo | Rojos |
| Factibilidad | Media | Mayor a 60% | 45% al 60% | Menor a 45% |

Características de las variables


Número de variables:

| Nombre | | Descripción de la variable | |
|---|------------|---|---|
| Número de constancias de número oficial expedidos | | Elaboración de documento que otorga certeza jurídica sobre el número oficial de un bien inmueble, a través de una investigación archivística. | |
| Unidad de Medida | Frecuencia | Desagregación geográfica | Fuentes (medios de verificación) |
| Constancia | Trimestral | Municipal | Base de datos de constancias emitidas y solicitadas resguardadas en la Dirección de Desarrollo Urbano y Medio Ambiente. |
| Método de recopilación de datos | | Fecha de disponibilidad de la información | |
| Explotación de registros administrativos | | 15 días posteriores al término del trimestre correspondiente | |

| Nombre | | Descripción de la variable | |
|---|------------|---|--|
| Número total de constancias de número oficial solicitados | | Número total de constancias de número oficial solicitados en el Municipio de Campeche | |
| Unidad de Medida | Frecuencia | Desagregación geográfica | Fuentes (medios de verificación) |
| Constancia | Trimestral | Municipal | Base de datos de constancias emitidas y solicitadas resguardadas en la Dirección de Desarrollo Urbano y Medio Ambiente |
| Método de recopilación de datos | | Fecha de disponibilidad de la información | |
| Explotación de registros administrativos | | 15 días posteriores al término del trimestre correspondiente | |

Referencias adicionales

| Referencia internacional, nacional o estatal | Serie estadística | | |
|--|-------------------|-------|-----------------|
| | Año | Valor | Periodo |
| No aplica | | | |
| Comentarios técnicos | 2024 | 85.23 | Enero-Diciembre |
| | 2023 | 87.98 | Enero-Diciembre |
| | 2022 | 88.76 | Enero-Diciembre |
| No aplica | | | |


Lic. Rosendo Sanchez Preve
Director de Desarrollo Urbano y Medio Ambiente



H. AYUNTAMIENTO DE CAMPECHE 2021-2024
FICHA TÉCNICA DE INDICADORES
EJERCICIO FISCAL 2026



[Firma manuscrita]

Datos de Identificación del Programa

Programa Presupuestario: Programa de Regulación de Acciones Urbanísticas Identificador del Programa: 25

Clasificación del Programa Presupuestario: G.Regulación y supervisión

Eje del PMD: IV. Crecimiento equilibrado para un municipio imparable

Objetivo del PMD: 4.2 Sostenibilidad y orden en el desarrollo

Estrategia del PMD: 4.2.1 Implementando un modelo de Ordenamiento Territorial Sustentable.
4.2.3 Desarrollando Infraestructura Verde y Movilidad Sostenible
4.2.4 Fortaleciendo el Marco Normativo y la Gobernanza Urbana.

Resumen Narrativo (Fin, Propósito, Componente o Actividad): Actividad: Expedición de constancia de alineamiento

Datos de Identificación del Indicador

| Identificador del indicador | Nombre del indicador |
|-----------------------------|---|
| C1.A1.12 | Porcentaje de constancia de alineamiento expedidos. |
| Dimensión a medir | Definición |
| Eficacia | Constancia de alineamiento es la elaboración de documento informativo, que indica el informe de restricción de construcción de la zona según su vialidad. |
| Unidad de Medida | |
| Porcentaje | |
| Frecuencia de Medición | |
| Trimestral | |
| Tipo de Indicador | Método de cálculo |
| Gestión | (Número de constancia de alineamiento expedidos / Número total de constancia de alineamiento solicitados)x100 |
| Desagregación geográfica | |
| Municipal | |

Características del indicador

| Claridad | Relevancia | Economía | Monitoreable | Adecuado | Aporte Marginal |
|----------|------------|----------|--------------|----------|-----------------|
| Cumple | Cumple | Cumple | Cumple | Cumple | No Aplica |

Justificación de las características: El indicador es **claro** porque mide el número de constancia de alineamiento expedidos; **relevante** porque la constancia es un documento informativo, que indica el informe de restricción de construcción de la zona según su vialidad; **económico** porque el indicador se obtiene de la base de datos de la Dirección de Desarrollo Urbano y Medio Ambiente; **monitoreable** porque los medios de verificación son suficientes para el cálculo del indicador; es **adecuado** porque mide la capacidad del H. Ayuntamiento de Campeche de expedir constancias de alineamiento; el **aporte marginal** no aplica porque el objetivo se mide con un indicador.

Responsable del Indicador

| Unidad Responsable | Nombre | Cargo |
|---|----------------------------|----------|
| Dirección de Desarrollo Urbano y Medio Ambiente | Lic. Rosendo Sanchez Preve | Director |

Determinación de metas

| Línea base | | |
|------------|-------|-------------------|
| Año | Valor | Periodo |
| 2024 | 66.33 | Enero - Diciembre |



H. AYUNTAMIENTO DE CAMPECHE 2021-2024
FICHA TÉCNICA DE INDICADORES
EJERCICIO FISCAL 2026



| Meta | | | |
|-------|-----------|-------------|-----------------------|
| Valor | Numerador | Denominador | Periodo |
| 70.59 | 60 | 85 | Enero-Marzo 2026 |
| 63.89 | 115 | 180 | Enero-Junio 2026 |
| 69.23 | 180 | 260 | Enero-Septiembre 2026 |
| 83.33 | 250 | 300 | Enero-Diciembre 2026 |

| Acumulativo | Si | Parámetros de semaforización | | |
|------------------------------|------------|------------------------------|------------|-------------|
| Comportamiento hacia la meta | Ascendente | Verde | Amarillo | Rojo |
| Factibilidad | Media | Mayor a 45% | 30% al 45% | Menor a 30% |

Características de las variables


Número de variables:

| Nombre | | Descripción de la variable | |
|--|------------|---|--|
| Número de constancia de alineamiento expedidos | | Constancia de alineamiento es la elaboración de documento informativo, que indica el informe de restricción de construcción de la zona según su vialidad. | |
| Unidad de Medida | Frecuencia | Desagregación geográfica | Fuentes (medios de verificación) |
| Constancia | Trimestral | Municipal | Base de datos de permisos de alineamiento expedidos y solicitadas resguardadas en la Dirección de Desarrollo Urbano y Medio Ambiente |
| Método de recopilación de datos | | Fecha de disponibilidad de la información | |
| Explotación de registros administrativos | | 15 días posteriores al término del trimestre correspondiente | |

| Nombre | | Descripción de la variable | |
|--|------------|--|--|
| Número total de constancia de alineamiento solicitados | | Número total de constancia de alineamiento solicitados en el Municipio de Campeche | |
| Unidad de Medida | Frecuencia | Desagregación geográfica | Fuentes (medios de verificación) |
| Constancia | Trimestral | Municipal | Base de datos de permisos de alineamiento expedidos y solicitadas resguardadas en la Dirección de Desarrollo Urbano y Medio Ambiente |
| Método de recopilación de datos | | Fecha de disponibilidad de la información | |
| Explotación de registros administrativos | | 15 días posteriores al término del trimestre correspondiente | |

Referencias adicionales

| Referencia internacional, nacional o estatal | Serie estadística | | |
|--|-------------------|-------|-------------------|
| | Año | Valor | Periodo |
| No aplica | 2024 | 66.33 | Enero - Diciembre |
| Comentarios técnicos | 2023 | 83.12 | Enero - Diciembre |
| | 2022 | 72.24 | Enero - Diciembre |


Lio. Rosendo Sanchez Preve
Director de Desarrollo Urbano y Medio Ambiente



H. AYUNTAMIENTO DE CAMPECHE 2024-2027
FICHA TÉCNICA DE INDICADORES
EJERCICIO FISCAL 2026



[Firma manuscrita]

Datos de Identificación del Programa

| | | | |
|---|--|-----------------------------|----|
| Programa Presupuestario: | Programa de Regulación de Acciones Urbanísticas | Identificador del Programa: | 25 |
| Clasificación del Programa Presupuestario: | G.Regulación y supervisión | | |
| Eje del PMD: | IV. Crecimiento equilibrado para un municipio imparable | | |
| Objetivo del PMD: | 4.2 Sostenibilidad y orden en el desarrollo | | |
| Estrategia del PMD: | 4.2.1 Implementando un modelo de Ordenamiento Territorial Sustentable. | | |
| | 4.2.3 Desarrollando Infraestructura Verde y Movilidad Sostenible | | |
| | 4.2.4 Fortaleciendo el Marco Normativo y la Gobernanza Urbana. | | |
| Resumen Narrativo (Fin, Propósito, Componente o Actividad): | Actividad: Expedición de autorización de uso de suelo | | |

Datos de Identificación del Indicador

| Identificador del indicador | Nombre del indicador |
|-----------------------------|---|
| C1.A1.13 | Porcentaje de constancias de uso de suelo expedidas |
| Dimensión a medir | Definición |
| Eficacia | Se refiere al porcentaje de constancias de uso de suelo expedidas y es un documento informativo, que indica el positivo o negativo del tramite solicitado, a según el giro. |
| Unidad de Medida | |
| Porcentaje | |
| Frecuencia de Medición | |
| Trimestral | |
| Tipo de Indicador | Método de cálculo |
| Gestión | (Número de constancias de uso de suelo expedidos / Número total de constancias de uso de suelo solicitados)x100 |
| Desagregación geográfica | |
| Municipal | |

Características del indicador

| Claridad | Relevancia | Economía | Monitoreable | Adecuado | Aporte Marginal |
|----------|------------|----------|--------------|----------|-----------------|
| Cumple | Cumple | Cumple | Cumple | Cumple | No Aplica |

Justificación de las características: El indicador es **claro** porque mide el número de constancias de uso de suelo expedidos; **relevante** porque es un documento informativo, que indica el positivo o negativo del tramite solicitado, a según el giro; **económico** porque el indicador se obtiene de la base de datos de la Dirección de Desarrollo Urbano y Medio Ambiente; **monitoreable** porque los medios de verificación son suficientes para el cálculo del indicador; es **adecuado** porque mide la capacidad del H. Ayuntamiento de Campeche de expedir autorización de uso de suelo; el **aporte marginal** no aplica porque el objetivo se mide con un indicador.

Responsable del Indicador

| Unidad Responsable | Nombre | Cargo |
|---|----------------------------|----------|
| Dirección de Desarrollo Urbano y Medio Ambiente | Lic. Rosendo Sanchez Preve | Director |

Determinación de metas

| Línea base | | |
|------------|-------|-----------------|
| Año | Valor | Periodo |
| 2024 | 81.01 | Enero-Diciembre |



H. AYUNTAMIENTO DE CAMPECHE 2024-2027
FICHA TÉCNICA DE INDICADORES
EJERCICIO FISCAL 2026



| Meta | | | |
|-------|-----------|-------------|-----------------------|
| Valor | Numerador | Denominador | Periodo |
| 64 | 160 | 250 | Enero-Marzo 2026 |
| 71.11 | 320 | 450 | Enero-Junio 2026 |
| 82.86 | 580 | 700 | Enero-Septiembre 2026 |
| 84 | 630 | 750 | Enero-Diciembre 2026 |

| Acumulativo | Si | Parámetros de semaforización | | |
|------------------------------|------------|------------------------------|------------|---------------|
| Comportamiento hacia la meta | Ascendente | Verde | Amarillo | Rojero |
| Factibilidad | Media | Mayor a 45% | 30% al 45% | Menos del 30% |

Características de las variables


Número de variables:

| Nombre | | Descripción de la variable | |
|---|------------|---|---|
| Número de constancias de uso de suelo expedidos | | Las constancias son documentos informativos, que indica el positivo o negativo del tramite solicitado, a según el giro. | |
| Unidad de Medida | Frecuencia | Desagregación geográfica | Fuentes (medios de verificación) |
| Constancia | Trimestral | Municipal | Base de datos de autorizaciones de uso de suelo expedidos y solicitadas resguardadas en la Dirección de Desarrollo Urbano, y Medio Ambiente |
| Método de recopilación de datos | | Fecha de disponibilidad de la información | |
| Explotación de registros administrativos | | 15 días posteriores al término del trimestre correspondiente | |

| Nombre | | Descripción de la variable | |
|---|------------|---|---|
| Número total de constancias de uso de suelo solicitados | | Número total de constancias de uso de suelo solicitados en la Dirección de Desarrollo Urbano y Medio Ambiente | |
| Unidad de Medida | Frecuencia | Desagregación geográfica | Fuentes (medios de verificación) |
| Constancia | Trimestral | Municipal | Base de datos de autorizaciones de uso de suelo expedidos y solicitadas resguardadas en la Dirección de Desarrollo Urbano, y Medio Ambiente |
| Método de recopilación de datos | | Fecha de disponibilidad de la información | |
| Explotación de registros administrativos | | 15 días posteriores al término del trimestre correspondiente | |

Referencias adicionales

| Referencia internacional, nacional o estatal | Serie estadística | | |
|--|-------------------|-------|-----------------|
| | Año | Valor | Periodo |
| No aplica | | | |
| Comentarios técnicos | 2024 | 81.01 | Enero-Diciembre |
| | 2023 | 89.73 | Enero-Diciembre |
| | 2022 | 65.65 | Enero-Diciembre |


Lic. Rosendo Sanchez Preve
Director de Desarrollo Urbano y Medio Ambiente



H. AYUNTAMIENTO DE CAMPECHE 2024-2027
FICHA TÉCNICA DE INDICADORES
EJERCICIO FISCAL 2026



Handwritten signature

Datos de Identificación del Programa

| | | | |
|---|--|-----------------------------|----|
| Programa Presupuestario: | Programa de Regulación de Acciones Urbanísticas | Identificador del Programa: | 25 |
| Clasificación del Programa Presupuestario: | G.Regulación y supervisión | | |
| Eje del PMD: | IV. Crecimiento equilibrado para un municipio imparable | | |
| Objetivo del PMD: | 4.2 Sostenibilidad y orden en el desarrollo | | |
| Estrategia del PMD: | 4.2.1 Implementando un modelo de Ordenamiento Territorial Sustentable. | | |
| | 4.2.3 Desarrollando Infraestructura Verde y Movilidad Sustentable | | |
| | 4.2.4 Fortaleciendo el Marco Normativo y la Gobernanza Urbana. | | |
| Resumen Narrativo (Fin, Propósito, Componente o Actividad): | Actividad: Expedición de licencias de todo tipo de anuncios publicitarios y carteleras panorámicas y similares | | |

Datos de Identificación del Indicador

| Identificador del indicador | Nombre del indicador |
|-----------------------------|---|
| C1.A1.14 | Porcentaje de licencias de publicidad expedidas |
| Dimensión a medir | Definición |
| Eficacia | Expedición de licencias que es un documento que, previo al pago de derechos, otorga la funcionalidad de publicidad. |
| Unidad de Medida | |
| Porcentaje | |
| Frecuencia de Medición | |
| Trimestral | |
| Tipo de Indicador | Método de cálculo |
| Gestión | (Número de licencias de publicidad expedidas / Número de licencias de publicidad solicitadas)x100 |
| Desagregación geográfica | |
| Municipal | |

Características del indicador

| Claridad | Relevancia | Economía | Monitoreable | Adecuado | Aporte Marginal |
|----------|------------|----------|--------------|----------|-----------------|
| Cumple | Cumple | Cumple | Cumple | Cumple | No Aplica |

Justificación de las características: El indicador es **claro** porque mide el número de licencias de publicidad expedidas; **relevante** porque es un documento que, previo al pago de derechos, otorga la funcionalidad de publicidad; **económico** porque el indicador se obtiene de la base de datos de la Dirección de Desarrollo Urbano y Medio Ambiente; **monitoreable** porque los medios de verificación son suficientes para el cálculo del indicador; es **adecuado** porque mide la capacidad del H. Ayuntamiento de Campeche de contribuir con la expedición de licencias de todo tipo de anuncios publicitarios y carteleras panorámicas y similares; el **aporte marginal** no aplica porque el objetivo se mide con un indicador.

Responsable del Indicador

| Unidad Responsable | Nombre | Cargo |
|---|----------------------------|----------|
| Dirección de Desarrollo Urbano y Medio Ambiente | Lic. Rosendo Sanchez Preve | Director |

Determinación de metas

| Línea base | | |
|------------|-------|-----------------|
| Año | Valor | Período |
| 2024 | 75.64 | Enero-Diciembre |



H. AYUNTAMIENTO DE CAMPECHE 2024-2027
FICHA TÉCNICA DE INDICADORES
EJERCICIO FISCAL 2026



| Meta | | | |
|-------|-----------|-------------|-----------------------|
| Valor | Numerador | Denominador | Periodo |
| 55.56 | 50 | 90 | Enero-Marzo 2026 |
| 62.86 | 110 | 175 | Enero-Junio 2026 |
| 72.73 | 160 | 220 | Enero-Septiembre 2026 |
| 80.77 | 210 | 260 | Enero-Diciembre 2026 |

| Acumulativo | Si | | | |
|------------------------------|--------------|-------|-------------|------------|
| Comportamiento hacia la meta | Regular | Verde | Amarillo | Rojo |
| | Factibilidad | Media | Mayor a 40% | 25% al 40% |

Características de las variables


Número de variables:

| Nombre | | Descripción de la variable | |
|---|------------|---|--|
| Número de licencias de publicidad expedidas | | Expedición de licencias que es un documento que, previo al pago de derechos, otorga la funcionalidad de publicidad. | |
| Unidad de Medida | Frecuencia | Desagregación geográfica | Fuentes (medios de verificación) |
| Licencia | Trimestral | Municipal | Base de datos de Dictamen de Licencia de Publicidad resguardados en la Dirección de Desarrollo Urbano y Medio Ambiente |
| Método de recopilación de datos | | Fecha de disponibilidad de la información | |
| Explotación de registros administrativos | | 15 días posteriores al término del trimestre correspondiente | |

| Nombre | | Descripción de la variable | |
|---|------------|---|---|
| Número de licencias de publicidad solicitadas | | Número de licencias de publicidad solicitadas en la Dirección de Desarrollo Urbano y Medio Ambiente | |
| Unidad de Medida | Frecuencia | Desagregación geográfica | Fuentes (medios de verificación) |
| Licencia | Trimestral | Municipal | Solicitudes de licencias de publicidad resguardados en la Dirección de Desarrollo Urbano y Medio Ambiente |
| Método de recopilación de datos | | Fecha de disponibilidad de la información | |
| Explotación de registros administrativos | | 15 días posteriores al término del trimestre correspondiente | |

Referencias adicionales

| Referencia internacional, nacional o estatal | Serie estadística | | |
|--|-------------------|-------|-----------------|
| | Año | Valor | Periodo |
| No aplica | 2024 | 75.64 | Enero-Diciembre |
| Comentarios técnicos | 2023 | 53.85 | Enero-Diciembre |
| | 2022 | 64.71 | Enero-Diciembre |


Lic. Rosendo Sanchez Preve
Director de Desarrollo Urbano y Medio Ambiente



H. AYUNTAMIENTO DE CAMPECHE 2024-2027
FICHA TÉCNICA DE INDICADORES
EJERCICIO FISCAL 2026



A

Datos de Identificación del Programa

| | | | |
|--|--|------------------------------------|----|
| Programa Presupuestario: | Programa de Regulación de Acciones Urbanísticas | Identificador del Programa: | 25 |
| Clasificación del Programa Presupuestario: | G.Regulación y supervisión | | |
| Eje del PMD: | IV. Crecimiento equilibrado para un municipio imparable | | |
| Objetivo del PMD: | 4.2 Sostenibilidad y orden en el desarrollo | | |
| Estrategia del PMD: | 4.2.1 Implementando un modelo de Ordenamiento Territorial Sustentable. 4.2.3 Desarrollando Infraestructura Verde y Movilidad Sostenible 4.2.4 Fortaleciendo el Marco Normativo y la Gobernanza Urbana. | | |
| Resumen Narrativo (Fin, Propósito, Componente o Actividad): | Actividad: Verificación de trámites de desarrollo urbano | | |

Datos de Identificación del Indicador

| Identificador del indicador | Nombre del indicador |
|-----------------------------|---|
| C1.A1.15 | Porcentaje de verificación de trámites de desarrollo urbano realizadas |
| Dimensión a medir | Definición |
| Eficacia | Verificación de los trámites en la documentación solicitados en la Dirección de Desarrollo Urbano y Medio Ambiente |
| Unidad de Medida | |
| Porcentaje | |
| Frecuencia de Medición | |
| Trimestral | |
| Tipo de Indicador | Método de cálculo |
| Gestión | (Número de verificaciones de trámites de desarrollo urbano realizadas / Número de verificaciones de trámites de desarrollo urbano requeridas)x100 |
| Desagregación geográfica | |
| Municipal | |

Características del Indicador

| Claridad | Relevancia | Economía | Monitoreable | Adecuado | Aporte Marginal |
|----------|------------|----------|--------------|----------|-----------------|
| Cumple | Cumple | Cumple | Cumple | Cumple | No Aplica |

Justificación de las características: El indicador es **claro** porque mide el número de verificaciones de trámites de desarrollo urbano realizadas; **relevante** porque verifican los trámites en la documentación solicitados en la Dirección de Desarrollo Urbano y Medio Ambiente; **económico** porque el indicador se obtiene de la base de datos de la Dirección de Desarrollo Urbano y Medio Ambiente; **monitoreable** porque los medios de verificación son suficientes para el cálculo del indicador; es **adecuado** porque mide la capacidad del H. Ayuntamiento de Campeche de realizar la verificación en los trámites de desarrollo urbano; el **aporte marginal** no aplica porque el objetivo se mide con un indicador.

Responsable del Indicador

| Unidad Responsable | Nombre | Cargo |
|---|----------------------------|----------|
| Dirección de Desarrollo Urbano y Medio Ambiente | Lic. Rosendo Sanchez Preve | Director |

Determinación de metas

| Línea base | | |
|------------|--------|-------------------|
| Año | Valor | Período |
| 2024 | 103.36 | Enero - Diciembre |



H. AYUNTAMIENTO DE CAMPECHE 2024-2027
FICHA TÉCNICA DE INDICADORES
EJERCICIO FISCAL 2026



| Meta | | | |
|-------|-----------|-------------|-----------------------|
| Valor | Numerador | Denominador | Periodo |
| 100 | 200 | 200 | Enero-Marzo 2026 |
| 100 | 350 | 350 | Enero-Junio 2026 |
| 100 | 500 | 500 | Enero-Septiembre 2026 |
| 100 | 800 | 800 | Enero-Diciembre 2026 |

| Acumulativo | Si | Parámetros de semaforización | | |
|------------------------------|---------|------------------------------|------------|---------------|
| Comportamiento hacia la meta | Regular | Verde | Amarillo | Rojo |
| Factibilidad | Media | 85% al 100% | 70% al 84% | Menos del 70% |

Características de las variables


Número de variables:

| Nombre | | Descripción de la variable | |
|--|------------|---|---|
| Número de verificaciones de trámites de desarrollo urbano realizadas | | Es el número de verificación de los trámites en la documentación solicitados en la Dirección de Desarrollo Urbano y Medio Ambiente realizadas | |
| Unidad de Medida | Frecuencia | Desagregación geográfica | Fuentes (medios de verificación) |
| Verificación | Trimestral | Municipal | Base de datos de verificaciones de trámites de desarrollo urbano realizadas y requeridas resguardadas en la Dirección de Desarrollo Urbano y Medio Ambiente |
| Método de recopilación de datos | | Fecha de disponibilidad de la información | |
| Explotación de registros administrativos | | 15 días posteriores al término del trimestre correspondiente | |

| Nombre | | Descripción de la variable | |
|--|------------|--|---|
| Número de verificaciones de trámites de desarrollo urbano requeridas | | Número de verificaciones de trámites de desarrollo urbano requeridas en la Dirección de Desarrollo Urbano y Medio Ambiente | |
| Unidad de Medida | Frecuencia | Desagregación geográfica | Fuentes (medios de verificación) |
| Verificación | Trimestral | Municipal | Base de datos de verificaciones de trámites de desarrollo urbano realizadas y requeridas resguardadas en la Dirección de Desarrollo Urbano y Medio Ambiente |
| Método de recopilación de datos | | Fecha de disponibilidad de la información | |
| Explotación de registros administrativos | | 15 días posteriores al término del trimestre correspondiente | |

Referencias adicionales

| Referencia internacional, nacional o estatal | Serie estadística | | |
|--|-------------------|--------|-------------------|
| | Año | Valor | Periodo |
| No aplica | 2024 | 103.36 | Enero - Diciembre |
| Comentarios técnicos | 2023 | 99.37 | Enero - Diciembre |
| | 2022 | 74.46 | Enero - Diciembre |


Lic. Rosendo Sanchez Preve
Director de Desarrollo Urbano y Medio Ambiente



H. AYUNTAMIENTO DE CAMPECHE 2024-2027
FICHA TÉCNICA DE INDICADORES
EJERCICIO FISCAL 2026



[Firma manuscrita]

Datos de Identificación del Programa

| | | | |
|---|--|-----------------------------|----|
| Programa Presupuestario: | Programa de Regulación de Acciones Urbanísticas | Identificador del Programa: | 25 |
| Clasificación del Programa Presupuestario: | G.Regulación y supervisión | | |
| Eje del PMD: | IV. Crecimiento equilibrado para un municipio imparale | | |
| Objetivo del PMD: | 4.2 Sostenibilidad y orden en el desarrollo | | |
| Estrategia del PMD: | 4.2.1 Implementando un modelo de Ordenamiento Territorial Sustentable. | | |
| | 4.2.3 Desarrollando Infraestructura Verde y Movilidad Sostenible | | |
| | 4.2.4 Fortaleciendo el Marco Normativo y la Gobernanza Urbana. | | |
| Resumen Narrativo (Fin, Propósito, Componente o Actividad): | Actividad: 'Suspensión de obras derivadas de requerimientos realizados | | |

Datos de Identificación del Indicador

| Identificador del indicador | Nombre del indicador |
|-----------------------------|---|
| C1.A1.16 | Porcentaje de obras suspendidas |
| Dimensión a medir | Definición |
| Eficacia | 'Suspensión de obras derivadas de requerimientos realizados |
| Unidad de Medida | |
| Porcentaje | |
| Frecuencia de Medición | |
| Trimestral | Método de cálculo |
| Tipo de Indicador | |
| Gestión | |
| Desagregación geográfica | |
| Municipal | (Número de obras suspendidas / Número de obras con requerimientos realizados)x100 |

Características del indicador

| Claridad | Relevancia | Economía | Monitoreable | Adecuado | Aporte Marginal |
|----------|------------|----------|--------------|----------|-----------------|
| Cumple | Cumple | Cumple | Cumple | Cumple | No Aplica |

Justificación de las características: El indicador es **claro** porque mide el número de obras suspendidas; **relevante** porque determina las obras de construcción suspendidas por falta de licencias o permisos.; **económico** porque el indicador se obtiene de la base de datos de la Dirección de Desarrollo Urbano y Medio Ambiente ; **monitoreable** porque los medios de verificación son suficientes para el cálculo del indicador; es **adecuado** porque mide la capacidad del H. Ayuntamiento de Campeche de identificar las obras de construcción suspendidas ; el **aporte marginal** no aplica porque el objetivo se mide con un indicador.

Responsable del indicador

| Unidad Responsable | Nombre | Cargo |
|---|----------------------------|----------|
| Dirección de Desarrollo Urbano y Medio Ambiente | Lic. Rosendo Sanchez Preve | Director |

Determinación de metas

| Línea base | | |
|------------|-------|-----------------|
| Año | Valor | Periodo |
| 2024 | 3.25 | Enero-Diciembre |



H. AYUNTAMIENTO DE CAMPECHE 2024-2027
FICHA TÉCNICA DE INDICADORES
EJERCICIO FISCAL 2026



| Meta | | | |
|-------|-----------|-------------|-----------------------|
| Valor | Numerador | Denominador | Periodo |
| 30 | 30 | 100 | Enero-Marzo 2026 |
| 31.82 | 70 | 220 | Enero-Junio 2026 |
| 29.33 | 110 | 375 | Enero-Septiembre 2026 |
| 27.03 | 150 | 555 | Enero-Diciembre 2026 |

| Acumulativo | Si | Parámetros de semaforización | | |
|------------------------------|---------|------------------------------|--------------|-----------|
| Comportamiento hacia la meta | Regular | Verde | Amarillo | Rojo |
| Factibilidad | Media | Mayor a 15% | De 10% a 15% | No aplica |

Características de las variables


Número de variables:

| Nombre | | Descripción de la variable | |
|--|------------|---|--|
| Número de obras suspendidas | | Se refiere a la regularización de Obras, propiedades en construcción suspendidas por falta de licencias o permisos. | |
| Unidad de Medida | Frecuencia | Desagregación geográfica | Fuentes (medios de verificación) |
| Obra | Trimestral | Municipal | Base de Datos de Inspección resguardadas en la Dirección de Desarrollo Urbano y Medio Ambiente |
| Método de recopilación de datos | | Fecha de disponibilidad de la información | |
| Explotación de registros administrativos | | 15 días posteriores al término del trimestre correspondiente | |

| Nombre | | Descripción de la variable | |
|---|------------|--|--|
| Número de obras con requerimientos realizados | | Número de obras suspendidas en el Municipio de Campeche | |
| Unidad de Medida | Frecuencia | Desagregación geográfica | Fuentes (medios de verificación) |
| Obra | Trimestral | Municipal | Base de Datos de Inspección resguardadas en la Dirección de Desarrollo Urbano y Medio Ambiente |
| Método de recopilación de datos | | Fecha de disponibilidad de la información | |
| Explotación de registros administrativos | | 15 días posteriores al término del trimestre correspondiente | |

Referencias adicionales

| Referencia internacional, nacional o estatal | Serie estadística | | |
|--|-------------------|-------|-------------------|
| | Año | Valor | Periodo |
| No aplica | 2024 | 3.25 | Enero - Diciembre |
| Comentarios técnicos | | | |
| No aplica | | | |


Lic. Rosendo Sanchez Preve
Director de Desarrollo Urbano y Medio Ambiente



H. AYUNTAMIENTO DE CAMPECHE 2024-2027
FICHA TÉCNICA DE INDICADORES
EJERCICIO FISCAL 2026



[Handwritten signature]

Datos de identificación del Programa

| | | | |
|---|--|-----------------------------|----|
| Programa Presupuestario: | Programa de Regulación de Acciones Urbanísticas | Identificador del Programa: | 25 |
| Clasificación del Programa Presupuestario: | G.Regulación y supervisión | | |
| Eje del PMD: | IV. Crecimiento equilibrado para un municipio imparable | | |
| Objetivo del PMD: | 4.2 Sostenibilidad y orden en el desarrollo | | |
| Estrategia del PMD: | 4.2.1 Implementando un modelo de Ordenamiento Territorial Sustentable. | | |
| | 4.2.3 Desarrollando Infraestructura Verde y Movilidad Sostenible | | |
| | 4.2.4 Fortaleciendo el Marco Normativo y la Gobernanza Urbana. | | |
| Resumen Narrativo (Fin, Propósito, Componente o Actividad): | Actividad: Expedición de constancia de terminación de obra | | |

Datos de identificación del Indicador

| Identificador del Indicador | Nombre del indicador |
|-----------------------------|--|
| C1.A1.17 | Porcentaje de constancia de terminación de obra expedidos. |
| Dimensión a medir | Definición |
| Eficacia | Se refiere al porcentaje de constancias de terminación de obra expedidos y es un documento informativo, que indica el positivo o negativo del tramite solicitado, a según el giro. |
| Unidad de Medida | |
| Porcentaje | |
| Frecuencia de Medición | |
| Trimestral | |
| Tipo de Indicador | Método de cálculo |
| Gestión | (Número de constancia de terminación de obra expedidos / Número total de constancia de terminación de obra solicitados)x100 |
| Desagregación geográfica | |
| Municipal | |

Características del indicador

| Claridad | Relevancia | Economía | Monitoreable | Adecuado | Aporte Marginal |
|--|------------|----------|--------------|----------|-----------------|
| Cumple | Cumple | Cumple | Cumple | Cumple | No Aplica |
| <p>Justificación de las características: El indicador es claro porque mide el número de de constancias de terminación de obra expedidos; relevante porque es un documento informativo, que indica el positivo o negativo del tramite solicitado, a según el giro; económico porque el indicador se obtiene de la base de datos de la Dirección de Desarrollo Urbano y Medio Ambiente monitoreable porque los medios de verificación son suficientes para el cálculo del indicador; es adecuado porque mide la capacidad del H. Ayuntamiento de Campeche de expedir terminaciones de obra; el aporte marginal no aplica porque el objetivo se mide con un indicador.</p> | | | | | |

Responsable del Indicador

| Unidad Responsable | Nombre | Cargo |
|---|----------------------------|----------|
| Dirección de Desarrollo Urbano y Medio Ambiente | Lic. Rosendo Sanchez Preve | Director |

Determinación de metas

| Línea base | | |
|------------|-------|-----------------|
| Año | Valor | Periodo |
| 2024 | 70.19 | Enero-Diciembre |



H. AYUNTAMIENTO DE CAMPECHE 2024-2027
FICHA TÉCNICA DE INDICADORES
EJERCICIO FISCAL 2026



| Meta | | | |
|-------|-----------|-------------|-----------------------|
| Valor | Numerador | Denominador | Periodo |
| 75 | 60 | 80 | Enero-Marzo 2026 |
| 80 | 72 | 90 | Enero-Junio 2026 |
| 79.17 | 95 | 120 | Enero-Septiembre 2026 |
| 68.18 | 150 | 220 | Enero-Diciembre 2026 |

| Acumulativo | Si | Parámetros de semaforización | | |
|------------------------------|---------|------------------------------|------------|-------------|
| Comportamiento hacia la meta | Regular | Verde | Amarillo | Rojos |
| Factibilidad | Media | Mayor a 50% | 35% al 50% | Menor a 35% |

Características de las variables


Número de variables:

| Nombre | | Descripción de la variable | |
|---|------------|---|---|
| Número de constancia de terminación de obra expedidos | | Las constancias son documentos informativos, que indica el positivo o negativo del tramite solicitado, a según el giro. | |
| Unidad de Medida | Frecuencia | Desagregación geográfica | Fuentes (medios de verificación) |
| Constancia | Trimestral | Municipal | Base de datos de constancias expedidas y solicitadas resguardadas en la Dirección de Desarrollo Urbano y Medio Ambiente |
| Método de recopilación de datos | | Fecha de disponibilidad de la información | |
| Explotación de registros administrativos | | 15 días posteriores al término del trimestre correspondiente | |

| Nombre | | Descripción de la variable | |
|---|------------|--|---|
| Número total de constancia de terminación de obra solicitados | | Número total de constancias de terminación de obra solicitados en la Dirección de Desarrollo Urbano y Medio Ambiente | |
| Unidad de Medida | Frecuencia | Desagregación geográfica | Fuentes (medios de verificación) |
| Constancia | Trimestral | Municipal | Base de datos de constancias expedidas y solicitadas resguardadas en la Dirección de Desarrollo Urbano y Medio Ambiente |
| Método de recopilación de datos | | Fecha de disponibilidad de la información | |
| Explotación de registros administrativos | | 15 días posteriores al término del trimestre correspondiente | |

Referencias adicionales

| Referencia internacional, nacional o estatal | Serie estadística | | |
|--|-------------------|-------|-----------------|
| No aplica | Año | Valor | Periodo |
| Comentarios técnicos | 2024 | 70.19 | Enero-Diciembre |
| | 2023 | 87.89 | Enero-Diciembre |
| No aplica | | | |


Lic. Rosendo Sanchez Preve
Director de Desarrollo Urbano y Medio Ambiente



H. AYUNTAMIENTO DE CAMPECHE 2024-2027
FICHA TÉCNICA DE INDICADORES
EJERCICIO FISCAL 2026



[Firma manuscrita]

Datos de Identificación del Programa

| | | | |
|---|--|-----------------------------|----|
| Programa Presupuestario: | Programa de Regulación de Acciones Urbanísticas | Identificador del Programa: | 25 |
| Clasificación del Programa Presupuestario: | G.Regulación y supervisión | | |
| Eje del PMD: | IV. Crecimiento equilibrado para un municipio imparables | | |
| Objetivo del PMD: | 4.2 Sostenibilidad y orden en el desarrollo | | |
| Estrategia del PMD: | 4.2.1 Implementando un modelo de Ordenamiento Territorial Sustentable. 4.2.3 Desarrollando Infraestructura Verde y Movilidad Sostenible 4.2.4 Fortaleciendo el Marco Normativo y la Gobernanza Urbana. | | |
| Resumen Narrativo (Fin, Propósito, Componente o Actividad): | Actividad: Expedición de subdivisiones y/o fusiones de predios | | |

Datos de Identificación del Indicador

| Identificador del indicador | Nombre del indicador |
|-----------------------------|---|
| C1.A1.18 | Porcentaje de subdivisiones y/o fusiones de predios expedidos |
| Dimensión a medir | Definición |
| Eficacia | Se refiere a la relación porcentual de solicitudes subdivisiones y/o fusiones de predios que fueron atendidas en el periodo respecto al total de solicitudes recibidas en la Dirección de Desarrollo Urbano y Medio Ambiente. |
| Unidad de Medida | |
| Porcentaje | |
| Frecuencia de Medición | |
| Trimestral | |
| Tipo de Indicador | Método de cálculo |
| Gestión | (Número de subdivisiones y/o fusiones de predios expedidos / Número total de solicitudes de subdivisiones y/o fusiones de predios solicitados)x100 |
| Desagregación geográfica | |
| Municipal | |

Características del indicador

| Claridad | Relevancia | Economía | Monitoreable | Adecuado | Aporte Marginal |
|--|------------|----------|--------------|----------|-----------------|
| Cumple | Cumple | Cumple | Cumple | Cumple | No Aplica |
| <p>Justificación de las características: El indicador es claro porque mide el número de solicitudes de predios subdivididos y/o fusionados; relevante porque se regularizan las propiedades con viviendas ya existentes para que los ciudadanos pueden tener las escrituras de cada fracción.; económico porque el indicador se obtiene de la base de datos de la Dirección de Desarrollo Urbano y Medio Ambiente ; monitoreable porque los medios de verificación son suficientes para el cálculo del indicador; es adecuado porque mide la capacidad del H. Ayuntamiento de Campeche para regularizar las viviendas existentes. ; el aporte marginal no aplica porque el objetivo se mide con un indicador.</p> | | | | | |

Responsable del Indicador

| Unidad Responsable | Nombre | Cargo |
|---|----------------------------|----------|
| Dirección de Desarrollo Urbano y Medio Ambiente | Lic. Rosendo Sanchez Preve | Director |

Determinación de metas

| Línea base | | |
|------------|-------|-------------------|
| Año | Valor | Periodo |
| 2024 | 60.98 | Enero - Diciembre |



H. AYUNTAMIENTO DE CAMPECHE 2024-2027
FICHA TÉCNICA DE INDICADORES
EJERCICIO FISCAL 2026



| Meta | | | |
|-------|-----------|-------------|-----------------------|
| Valor | Numerador | Denominador | Periodo |
| 75.56 | 68 | 90 | Enero-Marzo 2026 |
| 67.66 | 136 | 201 | Enero-Junio 2026 |
| 63.19 | 194 | 307 | Enero-Septiembre 2026 |
| 60.72 | 235 | 387 | Enero-Diciembre 2026 |

| Acumulativo | Parámetros de semaforización | | | |
|------------------------------|------------------------------|-------------|------------|-------------|
| Comportamiento hacia la meta | Si | Verde | Amarillo | Roja |
| Factibilidad | Regular | Mayor a 45% | 30% al 45% | Menor a 30% |

Características de las variables


Número de variables:

| Nombre | | Descripción de la variable | |
|---|------------|---|--|
| Número de subdivisiones y/o fusiones de predios expedidos | | Se refiere a la atención de solicitudes para subdividir y/o fusionar sus predios. | |
| Unidad de Medida | Frecuencia | Desagregación geográfica | Fuentes (medios de verificación) |
| Subdivisión y/o Fusión | Trimestral | Municipal | Base de datos de subdivisiones y/o fusiones realizadas y solicitadas resguardadas en la Dirección de Desarrollo Urbano y Medio Ambiente. |
| Método de recopilación de datos | | Fecha de disponibilidad de la información | |
| Explotación de registros administrativos | | 15 días posteriores al término del trimestre correspondiente | |

| Nombre | | Descripción de la variable | |
|--|------------|--|---|
| Número total de solicitudes de subdivisiones y/o fusiones de predios solicitados | | Se refiere al total de solicitudes recibidas para subdividir y/o fusionar sus predios. | |
| Unidad de Medida | Frecuencia | Desagregación geográfica | Fuentes (medios de verificación) |
| Subdivisión y/o Fusión | Trimestral | Municipal | Base de datos de subdivisiones y/o fusiones realizadas y solicitadas resguardadas en la Dirección de Desarrollo Urbano y Medio Ambiente |
| Método de recopilación de datos | | Fecha de disponibilidad de la información | |
| Explotación de registros administrativos | | 15 días posteriores al término del trimestre correspondiente | |

Referencias adicionales

| Referencia internacional, nacional o estatal | Serie estadística | | |
|--|-------------------|-------|-------------------|
| | Año | Valor | Periodo |
| No aplica | 2024 | 60.98 | Enero - Diciembre |
| Comentarios técnicos | | | |
| No aplica | | | |


Lic. Rosendo Sanchez Preve
Director de Desarrollo Urbano y Medio Ambiente



H. AYUNTAMIENTO DE CAMPECHE 2024-2027
FICHA TÉCNICA DE INDICADORES
EJERCICIO FISCAL 2026



Handwritten signature

Datos de Identificación del Programa

| | | | |
|---|--|-----------------------------|----|
| Programa Presupuestario: | Programa de Regulación de Acciones Urbanísticas | Identificador del Programa: | 25 |
| Clasificación del Programa Presupuestario: | G.Regulación y supervisión | | |
| Eje del PMD: | IV. Crecimiento equilibrado para un municipio imparables | | |
| Objetivo del PMD: | 4.2 Sostenibilidad y orden en el desarrollo | | |
| Estrategia del PMD: | 4.2.1 Implementando un modelo de Ordenamiento Territorial Sustentable. | | |
| | 4.2.3 Desarrollando Infraestructura Verde y Movilidad Sostenible | | |
| | 4.2.4 Fortaleciendo el Marco Normativo y la Gobernanza Urbana. | | |
| Resumen Narrativo (Fin, Propósito, Componente o Actividad): | Actividad: "Levantamientos físicos en sitio" | | |

Datos de Identificación del Indicador

| Identificador del indicador | Nombre del indicador |
|-----------------------------|--|
| C2.A2.1 | Porcentaje de levantamientos físicos en sitio realizados |
| Dimensión a medir | Definición |
| Eficacia | Realización de planos de lotificación y ubicación de sitio mediante un levantamiento físico y de sitio |
| Unidad de Medida | |
| Porcentaje | |
| Frecuencia de Medición | |
| Trimestral | |
| Tipo de Indicador | Método de cálculo |
| Gestión | (Número de levantamientos físicos en sitio realizados / Número de levantamientos físicos en sitio solicitados)x100 |
| Desagregación geográfica | |
| Municipal | |

Características del indicador

| Claridad | Relevancia | Economía | Monitoreable | Adecuado | Aporte Marginal |
|----------|------------|----------|--------------|----------|-----------------|
| Cumple | Cumple | Cumple | Cumple | Cumple | No Aplica |


Justificación de las características: El indicador es **claro** porque mide el número de levantamientos físico y de sitio realizados; **relevante** porque es la elaboración de planos de lotificación y ubicación de sitio mediante un levantamiento de físico y de sitio; **económico** porque el indicador se obtiene de la base de datos de la Dirección de Desarrollo Urbano y Medio Ambiente ; **monitoreable** porque los medios de verificación son suficientes para el cálculo del indicador; es **adecuado** porque mide la capacidad del H. Ayuntamiento de Campeche de realizar levantamientos físicos y de sitio; el **aporte marginal** no aplica porque el objetivo se mide con un indicador.

Responsable del indicador

| Unidad Responsable | Nombre | Cargo |
|---|----------------------------|----------|
| Dirección de Desarrollo Urbano y Medio Ambiente | Lic. Rosendo Sanchez Preve | Director |

Determinación de metas

| Año | Valor | Linea base | Periodo |
|------|-------|------------|-----------|
| 2024 | 41.46 | | No aplica |



H. AYUNTAMIENTO DE CAMPECHE 2024-2027
FICHA TÉCNICA DE INDICADORES
EJERCICIO FISCAL 2026



| Meta | | | |
|-------|-----------|-------------|-----------------------|
| Valor | Numerador | Denominador | Periodo |
| 100 | 1 | 1 | Enero-Marzo 2026 |
| 100 | 1 | 1 | Enero-Junio 2026 |
| 100 | 1 | 1 | Enero-Septiembre 2026 |
| 100 | 2 | 2 | Enero-Diciembre 2026 |

| Acumulativo | Si | Parámetros de semaforización | | |
|------------------------------|---------|------------------------------|------------|---------------|
| Comportamiento hacia la meta | Regular | Verde | Amarillo | Rojos |
| Factibilidad | Media | 85% al 100% | 70% al 84% | Menos del 70% |

Características de las variables


Número de variables:

| Nombre | | Descripción de la variable | |
|--|------------|--|---|
| Número de levantamientos físicos en sitio realizados | | Realización de planos de lotificación y ubicación de sitio mediante un levantamiento físico y de sitio | |
| Unidad de Medida | Frecuencia | Desagregación geográfica | Fuentes (medios de verificación) |
| Levantamiento | Trimestral | Municipal | Dictamen técnico resguardados en la Dirección de Desarrollo Urbano y Medio Ambiente |
| Método de recopilación de datos | | Fecha de disponibilidad de la información | |
| Explotación de registros administrativos | | 15 días posteriores al término del trimestre correspondiente | |

| Nombre | | Descripción de la variable | |
|---|------------|--|--|
| Número de levantamientos físicos en sitio solicitados | | Número de levantamientos físico y de sitio solicitados en la Dirección de Desarrollo Urbano, Catastro y Medio Ambiente Sustentable | |
| Unidad de Medida | Frecuencia | Desagregación geográfica | Fuentes (medios de verificación) |
| Levantamiento | Trimestral | Municipal | Oficio de solicitud resguardados en la Dirección de Desarrollo Urbano y Medio Ambiente |
| Método de recopilación de datos | | Fecha de disponibilidad de la información | |
| Explotación de registros administrativos | | 15 días posteriores al término del trimestre correspondiente | |

Referencias adicionales

| Referencia internacional, nacional o estatal | Serie estadística | | |
|--|-------------------|-------|-----------------|
| No aplica | Año | Valor | Periodo |
| Comentarios técnicos | 2024 | 41.46 | Enero-Diciembre |
| No aplica | | | |


Lic. Rosendo Sanchez Preve
Director de Desarrollo Urbano y Medio Ambiente



H. AYUNTAMIENTO DE CAMPECHE 2024-2027
FICHA TÉCNICA DE INDICADORES
EJERCICIO FISCAL 2026



[Handwritten signature]

Datos de Identificación del Programa

| | | | |
|---|---|-----------------------------|----|
| Programa Presupuestario: | Programa de Regulación de Acciones Urbanísticas | Identificador del Programa: | 25 |
| Clasificación del Programa Presupuestario: | G.Regulación y supervisión | | |
| Eje del PMD: | IV. Crecimiento equilibrado para un municipio imparabile | | |
| Objetivo del PMD: | 4.2 Sostenibilidad y orden en el desarrollo | | |
| Estrategia del PMD: | 4.2.1 Implementando un modelo de Ordenamiento Territorial Sustentable. | | |
| | 4.2.3 Desarrollando Infraestructura Verde y Movilidad Sostenible | | |
| | 4.2.4 Fortaleciendo el Marco Normativo y la Gobernanza Urbana. | | |
| Resumen Narrativo (Fin, Propósito, Componente o Actividad): | Actividad: Actualización de la Nomenclatura de las Vialidades del Municipio | | |

Datos de Identificación del Indicador

| Identificador del indicador | Nombre del indicador |
|-----------------------------|---|
| C3.A3.1 | Porcentaje de nomenclaturas viales actualizadas |
| Dimensión a medir | Definición |
| Eficacia | Se refiere al porcentaje de vialidades pertenecientes a las colonias, fraccionamientos, unidades habitacionales y/o barrios tradicionales con placas de nomenclatura actualizadas con el fin de dar orden y planeación al Municipio, que facilita la ubicación de los predios y vías urbanas a partir la aplicación del modelo de ejes estructurantes de nomenclatura vial que reorientan y facilitan la asignación de nomenclatura al contexto del Municipio de Campeche |
| Unidad de Medida | |
| Porcentaje | |
| Frecuencia de Medición | |
| Trimestral | |
| Tipo de indicador | Método de cálculo |
| Gestión | (Número de nomenclaturas viales actualizadas / Número de nomenclaturas viales requeridas a actualizar)x100 |
| Desagregación geográfica | |
| Municipal | |

Características del Indicador

| Claridad | Relevancia | Economía | Monitoreable | Adecuado | Aporte Marginal |
|----------|------------|----------|--------------|----------|-----------------|
| Cumple | Cumple | Cumple | Cumple | Cumple | No Aplica |

Justificación de las características: El indicador es **claro** porque mide el número vialidades en colonias, fraccionamientos, unidades habitacionales y/o barrios tradicionales con placas de nomenclatura actualizadas; **relevante** porque mediante Programa de Nomenclatura Urbana se benefician las personas del Municipio de Campeche; **económico** porque el indicador se obtiene de la base de datos de la Dirección de Desarrollo Urbano y Medio Ambiente; **monitoreable** porque los medios de verificación son suficientes para el cálculo del indicador; es **adecuado** porque mide la capacidad del H. Ayuntamiento de Campeche de contribuir con orden y planeación al Municipio, que facilita la ubicación de los predios y vías urbanas a partir la aplicación del modelo de ejes estructurantes de nomenclatura vial que reorientan y facilitan la asignación de nomenclatura al contexto del Municipio de Campeche; el **aporte marginal** no aplica porque el objetivo se mide con un indicador.

Responsable del Indicador

| Unidad Responsable | Nombre | Cargo |
|---|----------------------------|----------|
| Dirección de Desarrollo Urbano y Medio Ambiente | Lic. Rosendo Sanchez Preve | Director |

Determinación de metas

| Línea base | | |
|------------|-------|-------------------|
| Año | Valor | Periodo |
| 2024 | 100 | Enero - Diciembre |



H. AYUNTAMIENTO DE CAMPECHE 2024-2027
FICHA TÉCNICA DE INDICADORES
EJERCICIO FISCAL 2026



| Meta | | | |
|-------|-----------|-------------|-------------------------|
| Valor | Numerador | Denominador | Periodo |
| 100 | 5 | 5 | Enero - Marzo 2026 |
| 100 | 15 | 15 | Enero - Junio 2026 |
| 100 | 35 | 35 | Enero - Septiembre 2026 |
| 100 | 50 | 50 | Enero - Diciembre 2026 |

| Acumulativo | Si | Parámetros de semaforización | | |
|------------------------------|---------|------------------------------|------------|---------------|
| Comportamiento hacia la meta | Regular | Verde | Amarillo | Rojo |
| Factibilidad | Media | 85% al 100% | 70% al 84% | Menos del 70% |

Características de las variables


Número de variables:

| Nombre | | Descripción de la variable | | |
|---|------------|--|--|--|
| Número de nomenclaturas viales actualizadas | | Vialidades en Colonias, fraccionamientos, unidades habitacionales y/o barrios tradicionales con nomenclatura actualizada con el fin de dar orden y planeación al Municipio, que facilita la ubicación de los predios y vías urbanas a partir la aplicación del modelo de ejes estructurantes de nomenclatura vial que reorientan y facilitan la asignación de nomenclatura al contexto del Municipio de Campeche | | |
| Unidad de Medida | Frecuencia | Desagregación geográfica | Fuentes (medios de verificación) | |
| Nomenclatura | Trimestral | Municipal | Base de Datos de solicitudes resguardados y Reporte fotográfico de colocaciones de placas de nomenclatura vial de la Dirección de Desarrollo Urbano y Medio Ambiente | |
| Método de recopilación de datos | | Fecha de disponibilidad de la información | | |
| Explotación de registros administrativos | | 15 días posteriores al término del trimestre correspondiente | | |

| Nombre | | Descripción de la variable | | |
|--|------------|--|--|--|
| Número de nomenclaturas viales requeridas a actualizar | | Vialidades en Colonias, fraccionamientos, unidades habitacionales y/o barrios tradicionales con nomenclatura actualizada con el fin de dar orden y planeación al Municipio, que facilita la ubicación de los predios y vías urbanas a partir la aplicación del modelo de ejes estructurantes de nomenclatura vial que reorientan y facilitan la asignación de nomenclatura al contexto del Municipio de Campeche | | |
| Unidad de Medida | Frecuencia | Desagregación geográfica | Fuentes (medios de verificación) | |
| Nomenclatura | Trimestral | Municipal | Base de Datos de solicitudes resguardados y Reporte fotográfico de colocaciones de placas de nomenclatura vial de la Dirección de Desarrollo Urbano y Medio Ambiente | |
| Método de recopilación de datos | | Fecha de disponibilidad de la información | | |
| Explotación de registros administrativos | | 15 días posteriores al término del trimestre correspondiente | | |

Referencias adicionales

| Referencia internacional, nacional o estatal | Serie estadística | | |
|--|-------------------|-------|-------------------|
| No aplica | Año | Valor | Periodo |
| Comentarios técnicos | 2024 | 100 | Enero - Diciembre |
| No aplica | | | |


Lic. Rosendo Sanchez Preve
Director de Desarrollo Urbano y Medio Ambiente