



H. AYUNTAMIENTO DE CAMPECHE 2024-2027  
FICHA TÉCNICA DE INDICADORES  
EJERCICIO FISCAL 2026



Datos de Identificación del Programa

Programa	Programa de Mitigación al Cambio Climático y Protección a los Ecosistemas	Identificador del Programa:	27
Presupuestario:			
Clasificación del Programa	U Subsidios sujetos a Lineamientos de Operación		
Presupuestario:	4. Crecimiento Equilibrado para un Municipio Imparable		
Eje del PMD:	4.2 Sostenibilidad y Orden en el Desarrollo		
Objetivo del PMD:	4.2.2 Promoviendo la Conservación y Restauración del Medio Ambiente		
Estrategia del PMD:	4.2.5 Aumentando la Resiliencia Urbana ante el Cambio Climático		
Resumen Narrativo (Fin, Propósito, Componente o Actividad):	Fin: 'Contribuir a preservar el equilibrio ambiental mediante acciones para la protección al medio ambiente, educación ambiental y mitigación del cambio climático		

Datos de Identificación del Indicador

Identificador del indicador	Nombre del indicador
F1	Porcentaje de barrios, colonias, unidades habitacionales y comunidades rurales con acciones de protección y conservación de ecosistemas y biodiversidad realizadas
Dimensión a medir	Definición
Eficacia	Se refiere a barrios, colonias, unidades habitacionales y comunidades rurales que intervienen mediante acciones para la protección del medio ambiente y mitigación del cambio climático.
Unidad de Medida	
Porcentaje	
Frecuencia de Medición	
Anual	
Tipo de Indicador	Método de cálculo
Estratégico	(Número de barrios, colonias, unidades habitacionales y comunidades rurales con acciones de protección y conservación de ecosistemas y biodiversidad realizadas / Número total de barrios, colonias, unidades habitacionales y comunidades rurales)x100
Desagregación geográfica	
Municipal	

Características del indicador

Claridad	Relevancia	Economía	Monitoreable	Adecuado	Aporte Marginal
Cumple	Cumple	Cumple	Cumple	Cumple	No Aplica
<p><b>Justificación de las características:</b> El indicador es <b>claro</b> porque mide el número de barrios, colonias, unidades habitacionales y comunidades rurales con acciones de protección al medio ambiente, educación ambiental y mitigación del cambio climático en las que participan la ciudadanía en el año fiscal; <b>relevante</b> porque mediante dichas acciones se busca contribuir, conservar el equilibrio ambiental mediante acciones para la protección del medio ambiente y mitigación del cambio climático en el municipio de Campeche; <b>económico</b> porque el indicador se obtiene de la base de datos de la Dirección de Desarrollo Urbano y Medio Ambiente; <b>monitoreable</b> porque los medios de verificación son suficientes para el cálculo del indicador; es <b>adecuado</b> porque mide la capacidad del H. Ayuntamiento de Campeche de contribuir con la preservación del equilibrio ambiental mediante acciones que incluyen a la ciudadanía; el <b>aporte marginal</b> no aplica porque el objetivo se mide con un indicador.</p>					

Responsable del Indicador

Unidad Responsable	Nombre	Cargo
Dirección de Desarrollo Urbano y Medio Ambiente	Lic. Rosendo Sanchez Preve	Director

Determinación de metas

Línea base		
Año	Valor	Periodo
No aplica	0	No aplica

Meta			
Valor	Numerador	Denominador	Periodo
50	164	327	Enero -Diciembre 2026

Acumulativo	No	Parámetros de semaforización		
Comportamiento hacia la meta	Ascendente	Verde	Amarillo	
Factibilidad	Alta	Mayor a 40%	25% al 40%	Menor a 25%

**Características de las variables (metadatos)**


Número de variables:

Nombre		Descripción de la variable	
Número de barrios, colonias, unidades habitacionales y comunidades rurales con acciones de protección y conservación de ecosistemas y biodiversidad realizadas		Son barrios, colonias, unidades habitacionales y comunidades rurales que se intervienen para conservar el equilibrio ambiental mediante acciones para la protección del medio ambiente y mitigación del cambio climático.	
Unidad de Medida	Frecuencia	Desagregación geográfica	Fuentes (medios de verificación)
Barrio, Colonia, Unidad Habitacional y Comunidad Rural	Anual	Municipal	Reporte Anual de acciones de la Dirección de Desarrollo Urbano y Medio Ambiente
Método de recopilación de datos		Fecha de disponibilidad de la información	
Explotación de registros administrativos		15 días posteriores al término del ejercicio fiscal correspondiente	

Nombre		Descripción de la variable	
Número total de barrios, colonias, unidades habitacionales y comunidades rurales		Son barrios, colonias, unidades habitacionales y comunidades rurales que se intervienen con acciones en el Municipio de Campeche	
Unidad de Medida	Frecuencia	Desagregación geográfica	Fuentes (medios de verificación)
Barrio, Colonia, Unidad Habitacional y Comunidad Rural	Anual	Municipal	Listado de barrios, colonias, unidades habitacionales y comunidades rurales resguardada en la Dirección de Desarrollo Urbano y Medio Ambiente
Método de recopilación de datos		Fecha de disponibilidad de la información	
Explotación de registros administrativos		15 días posteriores al término del ejercicio fiscal correspondiente	

**Referencias adicionales**

Referencia internacional, nacional o estatal	Serie estadística		
	Año	Valor	Periodo
No aplica			
Comentarios técnicos	No aplica	0	No aplica
Este indicador se reportará en el cuarto trimestre			

  
 Lic. Rosendo Sanchez Preve  
 Director de Desarrollo Urbano y Medio Ambiente



H. AYUNTAMIENTO DE CAMPECHE 2024-2027  
FICHA TÉCNICA DE INDICADORES  
EJERCICIO FISCAL 2026



*[Handwritten signature]*

**Datos de Identificación del Programa**

Programa Presupuestario:	Programa de Mitigación al Cambio Climático y Protección a los Ecosistemas	Identificador del Programa:	27
Programa Presupuestario:	U Subsidios sujetos a Lineamientos de Operación		
Eje del PMD:	4. Crecimiento Equilibrado para un Municipio Imparable		
Objetivo del PMD:	4.2 Sostenibilidad y Orden en el Desarrollo		
Estrategia del PMD:	4.2.2 Promoviendo la Conservación y Restauración del Medio Ambiente		
	4.2.5 Aumentando la Resiliencia Urbana ante el Cambio Climático		
Resumen Narrativo (Fin, Propósito, Componente o Actividad):	Propósito: 'El municipio de Campeche cuentan con estrategias para la protección al medio ambiente, educación ambiental y mitigación del cambio climático y biodiversidad		

**Datos de Identificación del Indicador**

Identificador del indicador	Nombre del indicador
P1	Porcentaje de estrategias para la protección del medio ambiente, educación ambiental y mitigación del cambio climático
Dimensión a medir	Definición
Eficacia	Se refiere a las estrategias realizadas en el Municipio de Campeche para mitigar el cambio climático y procurar la protección a los ecosistemas.
Unidad de Medida	
Porcentaje	
Frecuencia de Medición	
Anual	<b>Método de cálculo</b>
Tipo de Indicador	
Estratégico	
Desagregación geográfica	(Número de estrategias para la protección al medio ambiente, educación ambiental y mitigación del cambio climático realizadas / Número de estrategias para la protección ambiental, educación ambiental y mitigación del cambio climático programadas)x100
Municipal	

**Características del Indicador**

Claridad	Relevancia	Economía	Monitoreable	Adecuado	Aporte Marginal
Cumple	Cumple	Cumple	Cumple	Cumple	No Aplica
<b>Justificación de las características:</b> El indicador cuenta con <b>claridad</b> porque se refiere a las estrategias realizadas en el Municipio de Campeche para protección ambiental, educación ambiental y mitigación del cambio climático que contribuyan a un mejor equilibrio ambiental; <b>relevante</b> porque mediante dichas estrategias se busca contribuir, conservar el equilibrio ambiental mediante acciones para la protección del medio ambiente y mitigación del cambio climático en el municipio de Campeche es <b>económico</b> porque la información para calcular el indicador se obtiene de reportes y bases de datos; <b>monitoreable</b> ya que con los medios de verificación establecidos en la MIR se puede comprobar la veracidad de las variables; es <b>adecuado</b> porque aporta una base suficiente para la meta que se espera medir y para evaluar el desempeño de atención en las necesidades sociales de las personas vulnerables del ámbito urbano y rural del Municipio; el <b>Aporte Marginal</b> no aplica debido a que el objetivo se mide sólo con un indicador.					

**Responsable del Indicador**

Unidad Responsable	Cargo	Cargo
Dirección de Desarrollo Urbano, y Medio Ambiente	Lic. Rosendo Sanchez Preve	Director

**Determinación de metas**

Línea base		
Año	Valor	Periodo
2024	100	Enero-Diciembre

Meta			
Valor	Numerador	Denominador	Periodo
100	3	3	Enero-Diciembre 2026

Acumulativo	No	Parámetros de semaforización		
Comportamiento hacia la meta	Regular	Verde	Amarillo	
Factibilidad	Alta	85% al 115%	70% al 84% y del 116% al 130%	Menos del 70% y Mayor a 130%

**Características de las variables (metadatos)**


Número de variables:

Nombre		Descripción de la variable	
Número de estrategias para la protección al medio ambiente, educación ambiental y mitigación del cambio climático realizadas		Se refiere a las estrategias para la protección del medio ambiente, educación ambiental y mitigación del cambio climático	
Unidad de Medida	Frecuencia	Desagregación geográfica	Fuentes (medios de verificación)
Estrategia	Anual	Municipal	Informe anual de estrategia de acciones de la Dirección de Desarrollo Urbano y Medio Ambiente
Método de recopilación de datos		Fecha de disponibilidad de la información	
Explotación de registros administrativos		15 días posteriores al término del ejercicio fiscal correspondiente	

Nombre		Descripción de la variable	
Número de estrategias para la protección ambiental , educación ambiental y mitigación del cambio climático programadas		Se refiere a las estrategias para la protección del medio ambiente, educación ambiental y mitigación del cambio climático	
Unidad de Medida	Frecuencia	Desagregación geográfica	Fuentes (medios de verificación)
Estrategia	Anual	Municipal	Programa Operativo Anual de la Dirección de Desarrollo Urbano y Medio Ambiente
Método de recopilación de datos		Fecha de disponibilidad de la información	
Explotación de registros administrativos		15 días posteriores al inicio del ejercicio fiscal correspondiente	

**Referencias adicionales**

Referencia internacional, nacional o estatal	Serie estadística		
	Año	Valor	Periodo
No aplica			
Comentarios técnicos	2024	100	Enero-Diciembre
Este indicador se reportará en el cuarto trimestre			

  
 Lic. Rosendo Sanchez Preve  
 Director de Desarrollo Urbano y Medio Ambiente



H. AYUNTAMIENTO DE CAMPECHE 2024-2027  
FICHA TÉCNICA DE INDICADORES  
EJERCICIO FISCAL 2026



*Handwritten signature*

Datos de Identificación del Programa		
Programa	Programa de Mitigación al Cambio Climático y Protección a los Ecosistemas	Identificador del Programa: 27
Presupuestario:	U Subsidios sujetos a Lineamientos de Operación	
Clasificación del Programa	U Subsidios sujetos a Lineamientos de Operación	
Presupuestario:	U Subsidios sujetos a Lineamientos de Operación	
Eje del PMD:	4. Crecimiento Equilibrado para un Municipio Imparable	
Objetivo del PMD:	4.2 Sostenibilidad y Orden en el Desarrollo	
Estrategia del PMD:	4.2.2 Promoviendo la Conservación y Restauración del Medio Ambiente	
	4.2.5 Aumentando la Resiliencia Urbana ante el Cambio Climático	
Resumen Narrativo (Fin, Propósito, Componente o Actividad):	Componente: 'Reforestación realizada	

Datos de Identificación del Indicador	
Identificador del indicador	Nombre del indicador
C1	Tasa de variación de árboles y plantas de ornato plantados
Dimensión a medir	Definición
Eficacia	Se refiere al número de arbolitos plantados en el Municipio de Campeche en el año actual respecto a los plantados en el año anterior.
Unidad de Medida	
Porcentaje	
Frecuencia de Medición	
Anual	
Tipo de Indicador	Método de cálculo
Gestión	$\left[ \left( \frac{\text{Número de árboles y plantas de ornato plantados en el año } t}{\text{Número de árboles y plantas de ornato plantados en el año } t-1} \right) - 1 \right] \times 100$
Desagregación geográfica	
Municipal	

Características del indicador					
Claridad	Relevancia	Economía	Monitoreable	Adecuado	Aporte Marginal
Cumple	Cumple	Cumple	Cumple	Cumple	No Aplica
<p><b>Justificación de las características:</b> El indicador cuenta con <b>claridad</b> porque se refiere a los árboles y plantas de ornato plantados en el año actual respecto al año anterior; es <b>relevante</b> porque a través de los número de arboles plantados se logra incrementar la reforestación en el Municipio de Campeche; es <b>económico</b> porque la información para calcular el indicador se obtiene de reportes, oficios y bases de datos del área correspondiente; es <b>monitoreable</b> porque los medios de verificación son suficientes y claros; es <b>adecuado</b> porque mide la capacidad de la Dirección de Desarrollo Urbano, Catastro y Medio Ambiente para incrementar el número de árboles plantados en el Municipio; el <b>aporte marginal</b> no aplica porque sólo se mide con un indicador.</p>					

Responsable del Indicador		
Unidad Responsable	Nombre	Cargo
Dirección de Desarrollo Urbano y Medio Ambiente	Lic. Rosendo Sanchez Preve	Director

Determinación de metas		
Línea base		
Año	Valor	Periodo
2024	-6	Enero-Diciembre

Meta			
Valor	Numerador	Denominador	Periodo
0.48	4200	4180	Enero-Diciembre 2026

Acumulativo	No	Parámetros de semaforización		
Comportamiento hacia la meta	Nominal	Verde	Amarillo	Rojo
Factibilidad	Alta	Mayor a 0%	No aplica	Menor a 0%

**Características de las variables (metadatos)**


Número de variables:

Nombre		Descripción de la variable	
Número de árboles y plantas de ornato plantados en el año t		Se refiere al número de árboles y plantas de ornato plantados en el Municipio de Campeche en el ejercicio fiscal correspondiente	
Unidad de Medida	Frecuencia	Desagregación geográfica	Fuentes (medios de verificación)
Árbol y planta de ornato	Anual	Municipal	Base de datos de la Dirección de Desarrollo Urbano y Medio Ambiente
Método de recopilación de datos		Fecha de disponibilidad de la información	
Explotación de registros administrativos		15 días despues del término del ejercicio fiscal	

Nombre		Descripción de la variable	
Número de árboles y plantas de ornato plantados en el año t-1		Se refiere al número de árboles y plantas de ornato plantados en el Municipio de Campeche en el ejercicio fiscal anterior.	
Unidad de Medida	Frecuencia	Desagregación geográfica	Fuentes (medios de verificación)
Árbol y planta de ornato	Anual	Municipal	Base de datos de la Dirección de Desarrollo Urbano y Medio Ambiente
Método de recopilación de datos		Fecha de disponibilidad de la información	
Explotación de registros administrativos		15 días despues del término del ejercicio fiscal	

**Referencias adicionales**

Referencia internacional, nacional o estatal	Serie estadística		
No aplica	Año	Valor	Periodo
Comentarios técnicos	2024	-6	Enero-Diciembre
Este indicador se reportará en el cuarto trimestre			

  
 Lic. Rosendo Sanchez Preve  
 Director de Desarrollo Urbano y Medio Ambiente



H. AYUNTAMIENTO DE CAMPECHE 2024-2027  
FICHA TÉCNICA DE INDICADORES  
EJERCICIO FISCAL 2026



*Handwritten signature*

**Datos de Identificación del Programa**

<b>Programa</b>	Programa de Mitigación al Cambio Climático y Protección a los Ecosistemas	<b>Identificador del Programa:</b>	27
<b>Presupuestario:</b>	U Subsidios sujetos a Lineamientos de Operación		
<b>Clasificación del Programa Presupuestario:</b>	4. Crecimiento Equilibrado para un Municipio Imparable		
<b>Eje del PMD:</b>	4.2 Sostenibilidad y Orden en el Desarrollo		
<b>Objetivo del PMD:</b>	4.2.2 Promoviendo la Conservación y Restauración del Medio Ambiente		
<b>Estrategia del PMD:</b>	4.2.5 Aumentando la Resiliencia Urbana ante el Cambio Climático		
<b>Resumen Narrativo (Fin, Propósito, Componente o Actividad):</b>	Componente: Acciones de fortalecimiento para la educación de protección ambiental de la población de Municipio realizadas		

**Datos de Identificación del Indicador**

Identificador del indicador	Nombre del indicador
C2	Porcentaje de acciones para fortalecer la educación ambiental realizadas
Dimensión a medir	Definición
Eficacia	Acciones para el de fortalecimiento para la educación ambiental (biosensibilización) y de protección ambiental de la población de Municipio de Campeche.
Unidad de Medida	
Porcentaje	
Frecuencia de Medición	
Trimestral	
Tipo de Indicador	Método de cálculo
Gestión	(Número de acciones de fortalecimiento para la educación de protección ambiental realizadas / Número de acciones de fortalecimiento para la educación de protección ambiental solicitadas)x100
Desagregación geográfica	
Municipal	

**Características del indicador**

Claridad	Relevancia	Economía	Monitoreable	Adecuado	Aporte Marginal
Cumple	Cumple	Cumple	Cumple	Cumple	No Aplica

**Justificación de las características:** El indicador cuenta con **claridad** porque se refiere a las acciones realizadas para la educación de protección al medio ambiente en el municipio es **relevante** porque a través de la educación ambiental podemos proteger y conservar el medio ambiente; es **económico** porque la información para calcular el indicador se obtiene de información del área correspondiente y no genera un costo adicional; es **monitoreable** porque los medios de verificación para calcular el indicador son **adecuados** y suficientes; es **adecuado** porque mide la capacidad de la Dirección de Desarrollo Urbano y Medio Ambiente de biosensibilizar a la población; el **aporte marginal** no aplica porque sólo se mide con un indicador.

**Responsable del Indicador**

Unidad Responsable	Nombre	Cargo
Dirección de Desarrollo Urbano y Medio Ambiente	Lic. Rosendo Sanchez Preve	Director

**Determinación de metas**

Linea base		
Año	Valor	Periodo
2024	100	Enero - Diciembre

Meta			
Valor	Numerador	Denominador	Periodo
100	16	16	Enero-Marzo 2026
100	16	16	Abril-Junio 2026
100	16	16	Julio-Septiembre 2026
100	16	16	Octubre-Diciembre 2026

Acumulativo	No	Parámetros de semaforización		
Comportamiento hacia la meta	Regular	Verde	Amarillo	
Factibilidad	Media	85% al 100%	70% al 84%	Menos del 70%

**Características de las variables (metadatos)**


Número de variables:

Nombre		Descripción de la variable		
Número de acciones de fortalecimiento para la educación de protección ambiental realizadas		Indica el número de acciones que se realizaron para fortalecer la educación ambiental en el Municipio		
Unidad de Medida	Frecuencia	Desagregación geográfica	Fuentes (medios de verificación)	
Acción	Trimestral	Municipal	Base de datos de la Dirección de Desarrollo Urbano y Medio Ambiente	
Método de recopilación de datos		Fecha de disponibilidad de la información		
Explotación de registros administrativos		15 días despues del término del trimestre		

Nombre		Descripción de la variable		
Número de acciones de fortalecimiento para educación de protección ambiental solicitadas		Se refiere al número de acciones ambientales para fortalecer la educación ambiental en el municipio, que se programaron para su realización.		
Unidad de Medida	Frecuencia	Desagregación geográfica	Fuentes (medios de verificación)	
Acción	Trimestral	Municipal	Base de datos de la Dirección de Desarrollo Urbano y Medio Ambiente	
Método de recopilación de datos		Fecha de disponibilidad de la información		
Explotación de registros administrativos		15 días despues del término del trimestre		

**Referencias adicionales**

Referencia internacional, nacional o estatal	Serie estadística		
	Año	Valor	Periodo
No aplica			
Comentarios técnicos	2024	100	Enero-Diciembre
No aplica			

  
 Lic. Rosendo Sanchez Preve  
 Director de Desarrollo Urbano y Medio Ambiente



H. AYUNTAMIENTO DE CAMPECHE 2024-2027  
FICHA TÉCNICA DE INDICADORES  
EJERCICIO FISCAL 2026



*[Firma manuscrita]*

Datos de Identificación del Programa

Programa	Programa de Mitigación al cambio climático y protección a los ecosistemas	Identificador del Programa:	27
Presupuestario:			
Clasificación del Programa	U Subsidios sujetos a Lineamientos de Operación		
Presupuestario:			
Eje del PMD:	4. Crecimiento Equilibrado para un Municipio Imparable		
Objetivo del PMD:	4.2 Sostenibilidad y Orden en el Desarrollo		
Estrategia del PMD:	4.2.2 Promoviendo la Conservación y Restauración del Medio Ambiente 4.2.5 Aumentando la Resiliencia Urbana ante el Cambio Climático		
Resumen Narrativo (Fin, Propósito, Componente o Actividad):	Componente: 'Resguardo de Fauna en el Centro Ambiental Integral Municipal (CAIM) brindada		

Datos de Identificación del Indicador

Identificador del indicador	Nombre del indicador
C3	Porcentaje de fauna en el Centro Ambiental Integral Municipal resguardado
Dimensión a medir	Definición
Eficacia	Se refiere al número de fauna resguardada y protegida en el Centro Ambiental Integral Municipal.
Unidad de Medida	
Porcentaje	
Frecuencia de Medición	
Semestral	
Tipo de Indicador	Método de cálculo
Gestión	$(\text{Número de fauna en el Centro Ambiental Integral Municipal resguardado} / \text{Número de fauna protegida en el centro ambiental integral}) \times 100$
Desagregación geográfica	
Municipal	

Características del indicador

Claridad	Relevancia	Economía	Monitoreable	Adecuado	Aporta Marginal
Cumple	Cumple	Cumple	Cumple	Cumple	No Aplica

**Justificación de las características:** El indicador cuenta con **claridad** porque se refiere fauna resguardada en el Centro Ambiental Integral Municipal como parte de la educación de protección al medio ambiente en el municipio es **relevante** porque a través de la protección de la fauna se puede conservar el medio ambiente; es **económico** porque la información para calcular el indicador se obtiene de información del área correspondiente y no genera un costo adicional; es **monitoreable** porque los medios de verificación para calcular el indicador son **adecuados** y suficientes; es adecuado porque mide la capacidad de la Dirección de Desarrollo Urbano y Medio Ambiente de biosensibilizar a la población; el **aporte marginal** no aplica porque sólo se mide con un indicador.

Responsable del Indicador

Unidad Responsable	Nombre	Cargo
Dirección de Desarrollo Urbano y Medio Ambiente	Lic. Rosendo Sanchez Preve	Director

Determinación de metas

Línea base		
Año	Valor	Periodo
2024	100	Enero-Diciembre

Meta			
Valor	Numerador	Denominador	Periodo
100	46	46	Enero-Junio 2026
100	62	62	Enero-Diciembre 2026

Acumulativo	Si	Parámetros de semaforización		
Comportamiento hacia la meta	Regular	Verde	Amarillo	
Factibilidad	Media	85% al 100%	70% al 84%	Menor a 70%

**Características de las variables (metadatos)**


Número de variables:

Nombre		Descripción de la variable		
Número de fauna en el Centro Ambiental Integral Municipal resguardado		Se refiere al número de fauna resguardada en el Centro Integral Ambiental Municipal (reptiles, mamíferos, aves).		
Unidad de Medida	Frecuencia	Desagregación geográfica	Fuentes (medios de verificación)	
Fauna	Semestral	Municipal	Base de datos y reporte trimestral de fauna resguardada en la Dirección de Desarrollo Urbano y Medio Ambiente	
Método de recopilación de datos		Fecha de disponibilidad de la información		
Explotación de registros administrativos		15 días después del término del semestre		

Nombre		Descripción de la variable		
Número de fauna protegida entregada en el centro ambiental integral		Se refiere al número de fauna (reptiles, mamíferos, aves) protegida entregada en el Centro Integral Ambiental Municipal a través de organizaciones civiles y/o dependencias gubernamentales.		
Unidad de Medida	Frecuencia	Desagregación geográfica	Fuentes (medios de verificación)	
Fauna	Semestral	Municipal	Base de datos y reporte trimestral de fauna protegida en la Dirección de Desarrollo Urbano y Medio Ambiente	
Método de recopilación de datos		Fecha de disponibilidad de la información		
Explotación de registros administrativos		15 días después del término del semestre		

**Referencias adicionales**

Referencia internacional, nacional o estatal	Serie estadística		
	Año	Valor	Periodo
No aplica			
<b>Comentarios técnicos</b>	2024	100	Enero-Diciembre
No aplica			

  
 Lic. Rosendo Sanchez Preve  
 Director de Desarrollo Urbano y Medio Ambiente



H. AYUNTAMIENTO DE CAMPECHE 2024-2027  
FICHA TÉCNICA DE INDICADORES  
EJERCICIO FISCAL 2026



Datos de Identificación del Programa	
Programa Presupuestario:	Programa de Mitigación al cambio climático y protección a los ecosistemas
Identificador del Programa:	27
Clasificación del Programa Presupuestario:	U Subsidios sujetos a Lineamientos de Operación
Eje del PMD:	4. Crecimiento Equilibrado para un Municipio Imparable
Objetivo del PMD:	4.2 Sostenibilidad y Orden en el Desarrollo
Estrategia del PMD:	4.2.2 Promoviendo la Conservación y Restauración del Medio Ambiente 4.2.5 Aumentando la Resiliencia Urbana ante el Cambio Climático
Resumen Narrativo (Fin, Propósito, Componente o Actividad):	Actividad: 'Identificación del área idónea para reforestar

Datos de Identificación del Indicador	
Identificador del indicador	Nombre del indicador
C1.A1.1	Porcentaje de lugares identificados a reforestar
Dimensión a medir	Definición
Eficacia	Se refiere a los lugares públicos del Municipio de Campeche que son identificados como idóneos para realizar la reforestación en el periodo correspondiente .
Unidad de Medida	
Porcentaje	
Frecuencia de Medición	
Trimestral	
Tipo de Indicador	Método de cálculo
Gestión	(Número de lugares identificados para reforestar / Número de lugares programados a identificar para reforestar)x100
Desagregación geográfica	
Municipal	

Características del Indicador					
Claridad	Relevancia	Economía	Monitoreable	Adecuado	Aporte Marginal
Cumple	Cumple	Cumple	Cumple	Cumple	No Aplica
<b>Justificación de las características:</b> El indicador es <b>claro</b> porque se refiere al número de lugares identificados para la reforestación respecto a los visitados; es <b>relevante</b> porque a través de este indicador se mide la identificación del área idónea para reforestar; es <b>económico</b> porque la información para calcular el indicador se obtiene de reportes, oficios y bases de datos del área correspondiente; es <b>monitoreable</b> porque los medios de verificación son suficientes y claros; es <b>adecuado</b> porque mide la capacidad de la Dirección de Desarrollo Urbano y Medio Ambiente para identificar los lugares públicos para reforestar en el Municipio; el <b>aporte marginal</b> no aplica porque sólo se mide con un indicador					

Responsable del Indicador		
Unidad Responsable	Nombre	Cargo
Dirección de Desarrollo Urbano y Medio Ambiente	Lic. Rosendo Sanchez Preve	Director

Determinación de metas		
Línea base		
Año	Valor	Periodo
2024	48.57	Enero-Diciembre

Meta			
Valor	Numerador	Denominador	Periodo
100	5	5	Enero-Marzo 2026
100	20	20	Abril-Junio 2026
100	30	30	Julio-Septiembre 2026
100	15	15	Octubre-Diciembre 2026

Acumulativo	No	Parámetros de semaforización		
Comportamiento hacia la meta	Regular	Verde	Amarillo	Rojos
Factibilidad	Alta	85% al 115%	70% al 84% y del 116% al 130%	Menos del 70% y Mayor a 130%

**Características de las variables (metadatos)**


Número de variables:

Nombre		Descripción de la variable	
Número de lugares identificados para reforestar		Se refiere a los lugares públicos del Municipio de Campeche que se identificaron como idóneos para realizar la reforestación en el periodo, tomando en cuenta espacio y lugar.	
Unidad de Medida	Frecuencia	Desagregación geográfica	Fuentes (medios de verificación)
Lugar	Trimestral	Municipal	Base de datos de la Dirección de Desarrollo Urbano y Medio Ambiente
Método de recopilación de datos		Fecha de disponibilidad de la información	
Explotación de registros administrativos		15 días después del término del trimestre	

Nombre		Descripción de la variable	
Número de lugares programados a identificar para reforestar		Se refiere al número de lugares públicos del Municipio de Campeche visitados en el periodo con la finalidad de identificar si son idóneos para la reforestación.	
Unidad de Medida	Frecuencia	Desagregación geográfica	Fuentes (medios de verificación)
Lugar	Anual	Municipal	Programa Operativo Anual de la Dirección de Desarrollo Urbano y Medio Ambiente
Método de recopilación de datos		Fecha de disponibilidad de la información	
Explotación de registros administrativos		15 días después del inicio del ejercicio fiscal	

**Referencias adicionales**

Referencia internacional, nacional o estatal	Serie estadística		
No aplica	Año	Valor	Periodo
Comentarios técnicos	2024	48.57	Enero-Diciembre
No aplica			

  
 Lic. Rosendo Sanchez Preve  
 Director de Desarrollo Urbano y Medio Ambiente



H. AYUNTAMIENTO DE CAMPECHE 2024-2027  
FICHA TÉCNICA DE INDICADORES  
EJERCICIO FISCAL 2026



*[Handwritten signature]*

**Datos de Identificación del Programa**

Programa	Programa de Mitigación al cambio climático y protección a los ecosistemas	Identificador del Programa:	27
Presupuestario:			
Clasificación del Programa	U Subsidios sujetos a Lineamientos de Operación		
Presupuestario:			
Eje del PMD:	4. Crecimiento Equilibrado para un Municipio Imparable		
Objetivo del PMD:	4.2 Sostenibilidad y Orden en el Desarrollo		
Estrategia del PMD:	4.2.2 Promoviendo la Conservación y Restauración del Medio Ambiente 4.2.5 Aumentando la Resiliencia Urbana ante el Cambio Climático		
Resumen Narrativo (Fin, Propósito, Componente o Actividad):	Actividad: Plantación de árboles y plantas de ornatos realizadas por el H. Ayuntamiento de Campeche		

**Datos de Identificación del Indicador**

Identificador del indicador	Nombre del indicador
C1.A1.2	Porcentaje de árboles y plantas de ornatos plantados
Dimensión a medir	Definición
Eficacia	Se refiere al número de árboles y plantas de ornato plantados por el H. Ayuntamiento en los espacios públicos del Municipio en el periodo, respecto a la meta proyectada en el mismo periodo.
Unidad de Medida	
Porcentaje	
Frecuencia de Medición	
Trimestral	
Tipo de Indicador	Método de cálculo
Gestión	(Número de árboles y plantas de ornatos plantados / Número de árboles y plantas de ornatos requeridos a plantar)x100
Desagregación geográfica	
Municipal	

**Características del indicador**

Claridad	Relevancia	Economía	Monitoreable	Adecuado	Aporte Marginal
Cumple	Cumple	Cumple	Cumple	Cumple	No Aplica

**Justificación de las características:** El indicador es **claro** porque se refiere al número de árboles y plantas de ornato plantados respecto a la meta proyectada, es **relevante** porque a través del indicador se mide la plantación de árboles realizada por el H. Ayuntamiento de Campeche; es **económico** porque la información para calcular el indicador se obtiene de reportes e informes del área correspondiente; es **monitoreable** porque los medios de verificación son suficientes y claros; es **adecuado** porque mide la capacidad de la Dirección de Desarrollo Urbano y Medio Ambiente de cumplir la meta proyectada de plantación de árboles durante el ejercicio fiscal; el **aporte marginal** no aplica porque sólo se mide con un indicador.

**Responsable del Indicador**

Unidad Responsable	Nombre	Cargo
Dirección de Desarrollo Urbano y Medio Ambiente	Lic. Rosendo Sanchez Preve	Director

**Determinación de metas**

Linea base		
Año	Valor	Periodo
2024	100	Enero-Diciembre

Meta			
Valor	Numerador	Denominador	Periodo
100	500	500	Enero-Marzo 2026
100	1600	1600	Abril-Junio 2026
100	1600	1600	Julio-Septiembre 2026
100	500	500	Octubre-Diciembre 2026

Acumulativo	No	Parámetros de semaforización		
Comportamiento hacia la meta	Regular	Verde	Amarillo	Rojo
Factibilidad	Alta	85% al 100%	70% al 84%	Menos del 70%

**Características de las variables (metadatos)**


Número de variables:

Nombre		Descripción de la variable		
Número de árboles y plantas de ornatos plantados		Se refiere al número de arboles y plantas de ornato plantados por el H. Ayuntamiento en los espacios públicos del Municipio en el periodo.		
Unidad de Medida	Frecuencia	Desagregación geográfica	Fuentes (medios de verificación)	
Árbol y planta de ornato	Trimestral	Municipal	Base de datos de árboles y plantas de ornato de la Dirección de Desarrollo Urbano y Medio Ambiente	
Método de recopilación de datos		Fecha de disponibilidad de la información		
Explotación de registros administrativos		15 días después del término del trimestre		

Nombre		Descripción de la variable		
Número de árboles y plantas de ornatos requeridos a plantar		Se refiere al número de arboles y plantas de ornato que fueron requeridos a plantar en el periodo por el H. Ayuntamiento.		
Unidad de Medida	Frecuencia	Desagregación geográfica	Fuentes (medios de verificación)	
Árbol y planta de ornato	Trimestral	Municipal	Base de datos de árboles y plantas de ornato de la Dirección de Desarrollo Urbano y Medio Ambiente	
Método de recopilación de datos		Fecha de disponibilidad de la información		
Explotación de registros administrativos		15 días después del término del trimestre		

**Referencias adicionales**

Referencia internacional, nacional o estatal	Serie estadística		
	Año	Valor	Periodo
No aplica			
Comentarios técnicos	2024	100	Enero-Diciembre
No aplica			

  
 Rosendo Sanchez Preve  
 Director de Desarrollo Urbano y Medio Ambiente



H. AYUNTAMIENTO DE CAMPECHE 2024-2027  
FICHA TÉCNICA DE INDICADORES  
EJERCICIO FISCAL 2026



A

Datos de Identificación del Programa

Programa Presupuestario:	Programa de Mitigación al cambio climático y protección a los ecosistemas	Identificador del Programa:	27
Clasificación del Programa Presupuestario:	U Subsidios sujetos a Lineamientos de Operación		
Eje del PMD:	4. Crecimiento Equilibrado para un Municipio Imparable		
Objetivo del PMD:	4.2 Sostenibilidad y Orden en el Desarrollo		
Estrategia del PMD:	4.2.2 Promoviendo la Conservación y Restauración del Medio Ambiente		
	4.2.5 Aumentando la Resiliencia Urbana ante el Cambio Climático		
Resumen Narrativo (Fin, Propósito, Componente o Actividad):	Actividad: Seguimiento de la adaptación de los árboles y plantas de ornato		

Datos de Identificación del Indicador

Identificador del indicador	Nombre del indicador
C1.A1.3	Porcentaje de árboles y plantas de ornato adaptados al ambiente
Dimensión a medir	Definición
Eficacia	Se refiere al número de árboles y plantas de ornato adaptados al medio ambiente que fueron plantados durante el ejercicio fiscal.
Unidad de Medida	
Porcentaje	
Frecuencia de Medición	Método de cálculo
Semestral	
Tipo de Indicador	(Número de árboles y plantas de ornato adaptados al ambiente / Número de árboles y plantas de ornato plantados)x100
Gestión	
Desagregación geográfica	
Municipal	

Características del indicador

Claridad	Relevancia	Economía	Monitoreable	Adecuado	Aporte Marginal
Cumple	Cumple	Cumple	Cumple	Cumple	No Aplica

**Justificación de las características:** El indicador es **claro** porque se refiere al número de árboles y plantas de ornato adaptadas al medio ambiente, respecto a los plantados; es **relevante** porque a través del indicador se mide el seguimiento a la adaptación de los árboles plantados; es **económico** porque la información para calcular el indicador se obtiene de reportes e informes del área correspondiente; es **monitoreable** porque los medios de verificación son suficientes y claros; es **adecuado** porque mide la capacidad de la Dirección de Desarrollo Urbano y Medio Ambiente de dar seguimiento a la adaptación de los árboles al medio que fueron plantados durante el ejercicio fiscal; el **aporte marginal** no aplica porque sólo se mide con un indicador.

Responsable del Indicador

Unidad Responsable	Nombre	Cargo
Dirección de Desarrollo Urbano y Medio Ambiente	Lic. Rosendo Sanchez Preve	Director

Determinación de metas

Linea base		
Año	Valor	Período
2024	76.03	Enero-Diciembre

Meta			
Valor	Numerador	Denominador	Periodo
80	1680	2100	Enero-Junio 2026
80	1680	2100	Julio-Diciembre 2026

Acumulativo	No	Parámetros de semaforización		
Comportamiento hacia la meta	Regular	Verde	Amarillo	
Factibilidad	Media	Mayor a 65%	50% al 65%	Menor a 50%

**Características de las variables (metadatos)**


Número de variables:

Nombre		Descripción de la variable		
Número de árboles y plantas de ornato adaptados al ambiente		Se refiere al número de árboles y plantas de ornato plantados que se han adaptado al medio ambiente en el periodo.		
Unidad de Medida	Frecuencia	Desagregación geográfica	Fuentes (medios de verificación)	
Árbol y planta de ornato	Semestral	Municipal	Base de datos de árboles y plantas de ornato de la Dirección de Desarrollo Urbano y Medio Ambiente	
Método de recopilación de datos		Fecha de disponibilidad de la información		
Explotación de registros administrativos		15 días después del término del semestre		

Nombre		Descripción de la variable		
Número de árboles y plantas de ornato plantados		Se refiere al número de árboles y plantas de ornato plantados en el Municipio durante el ejercicio fiscal.		
Unidad de Medida	Frecuencia	Desagregación geográfica	Fuentes (medios de verificación)	
Árbol y planta de ornato	Semestral	Municipal	Base de datos de árboles y plantas de ornato de la Dirección de Desarrollo Urbano y Medio Ambiente	
Método de recopilación de datos		Fecha de disponibilidad de la información		
Explotación de registros administrativos		15 días después del término del semestre		

**Referencias adicionales**

Referencia internacional, nacional o estatal	Serie estadística		
No aplica	Año	Valor	Periodo
Comentarios técnicos	2024	76.03	Enero-Diciembre
No aplica			

  
 Lic. Rosendo Sanchez Preve  
 Director de Desarrollo Urbano y Medio Ambiente



H. AYUNTAMIENTO DE CAMPECHE 2024-2027  
FICHA TÉCNICA DE INDICADORES  
EJERCICIO FISCAL 2026



*A*

Datos de Identificación del Programa

Programa	Programa de Mitigación al cambio climático y protección a los ecosistemas	Identificador del Programa:	27
Presupuestario:			
Clasificación del Programa Presupuestario:	U Subsidios sujetos a Lineamientos de Operación		
Eje del PMD:	4. Crecimiento Equilibrado para un Municipio Imparable		
Objetivo del PMD:	4.2 Sostenibilidad y Orden en el Desarrollo		
Estrategia del PMD:	4.2.2 Promoviendo la Conservación y Restauración del Medio Ambiente		
	4.2.5 Aumentando la Resiliencia Urbana ante el Cambio Climático		
Resumen Narrativo (Fin, Propósito, Componente o Actividad):	Actividad: 'Administración del inventario de árboles y plantas de ornato del vivero en el Centro Ambiental Integral Municipal		

Datos de Identificación del Indicador

Identificador del indicador	Nombre del indicador
C1.A1.4	Porcentaje de árboles y plantas de ornato que salen del Inventario
Dimensión a medir	Definición
Eficacia	Se refiere a la relación porcentual del número de salidas de plantas del CAIM, respecto a los árboles y plantas que ingresan al inventario de CAIM.
Unidad de Medida	
Porcentaje	
Frecuencia de Medición	
Semestral	
Tipo de Indicador	Método de cálculo
Gestión	(Número de árboles plantas de ornato que salen del inventario / Número de árboles y plantas de ornato totales de inventario)x100
Desagregación geográfica	
Municipal	

Características del indicador

Claridad	Relevancia	Economía	Monitoreable	Adecuado	Aporte Marginal
Cumple	Cumple	Cumple	Cumple	Cumple	No Aplica

**Justificación de las características:** El indicador cuenta con **claridad** porque se refiere a la cantidad de salidas de árboles y plantas de ornato respecto a la existencia en el vivero municipal; es **relevante** porque a través de las salidas y el inventario de plantas se mide la administración de plantas del Vivero municipal; es **económico** porque la información para calcular el indicador se obtiene de información del área correspondiente y no genera un costo adicional; es **monitoreable** porque los medios de verificación para calcular el indicador son **adecuados** y suficientes; es **adecuado** porque mide la capacidad de la Dirección de Desarrollo Urbano y Medio Ambiente de administrar las salidas y el inventario de plantas del Vivero Municipal; el **aporte marginal** no aplica porque sólo se mide con un indicador.

Responsable del Indicador

Unidad Responsable	Nombre	Cargo
Dirección de Desarrollo Urbano y Medio Ambiente	Lic. Rosendo Sanchez Preve	Director

Determinación de metas

Línea base		
Año	Valor	Periodo
2024	100	Enero-Diciembre

Meta			
Valor	Numerador	Denominador	Periodo
100	2100	2100	Enero-Junio 2026
100	2100	2100	Julio-Diciembre 2026

Acumulativo	No	Parámetros de semaforización		
Comportamiento hacia la meta	Regular	Verde	Amarillo	
Factibilidad	Media	85% al 100%	70% al 84%	Menos del 70%

**Características de las variables (metadatos)**


Número de variables:

Nombre		Descripción de la variable	
Número de árboles y plantas de ornato que salen del inventario		Indica el número de entradas y salidas de los árboles y plantas de ornato que se encuentran en resguardo dentro del vivero del Centro Ambiental Integral Municipal.	
Unidad de Medida	Frecuencia	Desagregación geográfica	Fuentes (medios de verificación)
Árbol y planta de ornato	Semestral	Municipal	Base de datos de la Dirección de Desarrollo Urbano y Medio Ambiente
Método de recopilación de datos		Fecha de disponibilidad de la información	
Explotación de registros administrativos		15 días después del término del semestre	

Nombre		Descripción de la variable	
Número de árboles y plantas de ornato totales de inventario		Indica el número mínimo total de árboles y plantas de ornato que se deben de mantener en el vivero del Centro Ambiental Integral Municipal.	
Unidad de Medida	Frecuencia	Desagregación geográfica	Fuentes (medios de verificación)
Árbol y planta de ornato	Semestral	Municipal	Base de datos de la Dirección de Desarrollo Urbano y Medio Ambiente
Método de recopilación de datos		Fecha de disponibilidad de la información	
Explotación de registros administrativos		15 días después del término del semestre	

**Referencias adicionales**

Referencia internacional, nacional o estatal	Serie estadística		
	Año	Valor	Periodo
No aplica			
Comentarios técnicos	2024	100	Enero-Diciembre
No aplica			

  
 Lic. Rosendo Sanchez Preve  
 Director de Desarrollo Urbano y Medio Ambiente



H. AYUNTAMIENTO DE CAMPECHE 2024-2027  
FICHA TÉCNICA DE INDICADORES  
EJERCICIO FISCAL 2026



*[Firma manuscrita]*

**Datos de Identificación del Programa**

Programa Presupuestario:	Programa de Mitigación al cambio climático y protección a los ecosistemas	Identificador del Programa:	27
Clasificación del Programa Presupuestario:	U Subsidios sujetos a Lineamientos de Operación		
Eje del PMD:	4. Crecimiento Equilibrado para un Municipio Imparable		
Objetivo del PMD:	4.2 Sostenibilidad y Orden en el Desarrollo		
Estrategia del PMD:	4.2.2 Promoviendo la Conservación y Restauración del Medio Ambiente		
	4.2.5 Aumentando la Resiliencia Urbana ante el Cambio Climático		
Resumen Narrativo (Fin, Propósito, Componente o Actividad):	Actividad: Propagación de árboles y plantas de ornato del vivero realizadas		

**Datos de Identificación del Indicador**

Identificador del Indicador	Nombre del indicador
C1.A1.5	Porcentaje de árboles y plantas de ornato que sobreviven en el vivero
Dimensión a medir	Definición
Eficacia	Se refiere a la relación porcentual del número de plantas de ornato y arboles que sobreviven en el vivero
Unidad de Medida	
Porcentaje	
Frecuencia de Medición	
Trimestral	
Tipo de Indicador	Método de cálculo
Gestión	(Número de árboles y plantas de ornato que sobreviven en el vivero / Número de árboles y plantas de ornato propagadas en el vivero)x100
Desagregación geográfica	
Municipal	

**Características del indicador**

Claridad	Relevancia	Economía	Monitoreable	Adecuado	Aporte Marginal
Cumple	Cumple	Cumple	Cumple	Cumple	No Aplica

**Justificación de las características:** El indicador cuenta con claridad porque se refiere a la cantidad de plantas de ornato y árboles que sobreviven en el vivero municipal; es relevante porque se mide la administración de plantas del Vivero municipal; es económico porque la información para calcular el indicador se obtiene de información del área correspondiente y no genera un costo adicional; es monitoreable porque los medios de verificación para calcular el indicador son adecuados y suficientes; es adecuado porque mide la capacidad de la Dirección de Desarrollo Urbano y Medio Ambiente de administrar las salidas y el inventario de plantas del Vivero Municipal; el aporte marginal no aplica porque sólo se mide con un indicador.

**Responsable del Indicador**

Unidad Responsable	Nombre	Cargo
Dirección de Desarrollo Urbano y Medio Ambiente	Lic. Rosendo Sanchez Preve	Director

**Determinación de metas**

Línea base		
Año	Valor	Periodo
2024	100	Enero - Diciembre

Meta			
Valor	Numerador	Denominador	Periodo
0	0	0	Enero-Marzo 2026
60	120	200	Abril-Junio 2026
60	360	600	Julio- Septiembre 2026
60	360	600	Octubre-Diciembre 2026

Acumulativo	No	Parámetros de semaforización		
Comportamiento hacia la meta	Regular	Verde	Amarillo	
Factibilidad	Media	Mayor a 45%	30% al 45%	Menor a 30%

**Características de las variables (metadatos)**


Número de variables:

Nombre		Descripción de la variable	
Número de árboles y plantas de ornato que sobreviven en el vivero		Indica el número de árboles y plantas de ornato que sobreviven al ambiente dentro del vivero del Centro Ambiental Integral Municipal.	
Unidad de Medida	Frecuencia	Desagregación geográfica	Fuentes (medios de verificación)
Árbol y planta de ornato	Trimestral	Municipal	Base de datos de la Dirección de Desarrollo Urbano y Medio Ambiente
Método de recopilación de datos		Fecha de disponibilidad de la información	
Explotación de registros administrativos		15 días después del término del trimestre	

Nombre		Descripción de la variable	
Número de árboles y plantas de ornato propagadas en el vivero		Indica el número de árboles y plantas de ornato que se propagan dentro del vivero del Centro Ambiental Integral Municipal.	
Unidad de Medida	Frecuencia	Desagregación geográfica	Fuentes (medios de verificación)
Árbol y planta de ornato	Trimestral	Municipal	Base de datos de la Dirección de Desarrollo Urbano y Medio Ambiente
Método de recopilación de datos		Fecha de disponibilidad de la información	
Explotación de registros administrativos		15 días después del término del trimestre	

**Referencias adicionales**

Referencia internacional, nacional o estatal	Serie estadística		
	Año	Valor	Periodo
No aplica			
Comentarios técnicos	2024	100	Enero - Diciembre
No aplica			

  
 Lidia Rosendo Sanchez Preve  
 Director de Desarrollo Urbano y Medio Ambiente



H. AYUNTAMIENTO DE CAMPECHE 2024-2027  
FICHA TÉCNICA DE INDICADORES  
EJERCICIO FISCAL 2026



Handwritten signature or initials.

Datos de Identificación del Programa	
Programa Presupuestario:	Programa de Mitigación al cambio climático y protección a los ecosistemas
Identificador del Programa:	27
Clasificación del Programa Presupuestario:	U Subsidios sujetos a Lineamientos de Operación
Eje del PMD:	4. Crecimiento Equilibrado para un Municipio Imparable
Objetivo del PMD:	4.2 Sostenibilidad y Orden en el Desarrollo
Estrategia del PMD:	4.2.2 Promoviendo la Conservación y Restauración del Medio Ambiente 4.2.5 Aumentando la Resiliencia Urbana ante el Cambio Climático
Resumen Narrativo (Fin, Propósito, Componente o Actividad):	Actividad: Realización de pláticas y/o talleres de educación ambiental

Datos de Identificación del Indicador	
Identificador del indicador	Nombre del indicador
C2.A2.1	Porcentaje de pláticas y/o talleres realizados
Dimensión a medir	Definición
Eficacia	Son las pláticas y/o talleres ambientales dirigidas a la ciudadanía en general, entregando y ofreciéndoles conocimientos en temáticas ambientales.
Unidad de Medida	
Porcentaje	
Frecuencia de Medición	
Trimestral	
Tipo de Indicador	Método de cálculo
Gestión	(Número de pláticas y/o talleres realizados / Número de pláticas y/o talleres requeridos)x100
Desagregación geográfica	
Municipal	

Características del indicador					
Claridad	Relevancia	Economía	Monitoreable	Adecuado	Aporte Marginal
Cumple	Cumple	Cumple	Cumple	Cumple	No Aplica
<b>Justificación de las características:</b> El indicador es claro porque mide el porcentaje de pláticas y/o talleres en temas ambientales realizadas en el año en curso; es relevante porque mide al objetivo de evaluar las pláticas y/o talleres ambientales llevadas a cabo en el Municipio de Campeche; es económico porque el indicador se obtiene de la base de datos de la Dirección de Desarrollo Urbano y Medio Ambiente; es monitoreable porque los medios de verificación son suficientes para el cálculo del indicador; es adecuado porque mide la capacidad del H. Ayuntamiento para dar pláticas y/o talleres ambientales en el Municipio; el aporte marginal no aplica porque el objetivo se mide con un indicador.					

Responsable del Indicador		
Unidad Responsable	Nombre	Cargo
Dirección de Desarrollo Urbano y Medio Ambiente	Lic. Rosendo Sanchez Preve	Director

Determinación de metas		
Línea base		
Año	Valor	Período
2024	100	Enero - Diciembre

Meta			
Valor	Numerador	Denominador	Periodo
100	10	10	Enero-Marzo 2026
100	10	10	Abril-Junio 2026
100	10	10	Julio-Septiembre 2026
100	10	10	Octubre-Diciembre 2026

Acumulativo	No	Parámetros de semaforización		
Comportamiento hacia la meta	Regular	Verde	Amarillo	
Factibilidad	Media	85% al 100%	70% al 84%	Menos del 70%

**Características de las variables (metadatos)**


Número de variables:

Nombre		Descripción de la variable	
Número de pláticas y/o talleres realizados		Se refiere al numero de platicas y /o talleres en materia de educación ambiental llevadas a cabo en el Municipio durante el ejercicio fiscal.	
Unidad de Medida	Frecuencia	Desagregación geográfica	Fuentes (medios de verificación)
Platica y/o taller	Trimestral	Municipal	Base de datos de la Dirección de Desarrollo Urbano y Medio Ambiente
Método de recopilación de datos		Fecha de disponibilidad de la información	
Explotación de registros administrativos		15 días posteriores al término del trimestre	

Nombre		Descripción de la variable	
Número de pláticas y/o talleres requeridos		Se refiere al numero de platicas y/o talleres en materia de educación ambiental en el Municipio durante el ejercicio fiscal requeridos.	
Unidad de Medida	Frecuencia	Desagregación geográfica	Fuentes (medios de verificación)
Platica y/o taller	Trimestral	Municipal	Base de datos de la Dirección de Desarrollo Urbano y Medio Ambiente
Método de recopilación de datos		Fecha de disponibilidad de la información	
Explotación de registros administrativos		15 días posteriores al término del trimestre	

**Referencias adicionales**

Referencia internacional, nacional o estatal	Serie estadística		
	Año	Valor	Periodo
No aplica			
Comentarios técnicos	2024	100	Enero - Diciembre
No aplica			

  
 Lidio Rosendo Sanchez Preve  
 Director de Desarrollo Urbano y Medio Ambiente



H. AYUNTAMIENTO DE CAMPECHE 2024-2027  
FICHA TÉCNICA DE INDICADORES  
EJERCICIO FISCAL 2026



*Handwritten signature*

Datos de Identificación del Programa

Programa	Programa de Mitigación al cambio climático y protección a los ecosistemas	Identificador del Programa:	27
Presupuestario:			
Clasificación del Programa	U Subsidios sujetos a Lineamientos de Operación		
Presupuestario:	4. Crecimiento Equilibrado para un Municipio Imparable		
Eje del PMD:	4.2 Sostenibilidad y Orden en el Desarrollo		
Objetivo del PMD:	4.2.2 Promoviendo la Conservación y Restauración del Medio Ambiente		
Estrategia del PMD:	4.2.5 Aumentando la Resiliencia Urbana ante el Cambio Climático		
Resumen Narrativo (Fin, Propósito, Componente o Actividad):	Actividad: Realización de talleres de elaboración de huertos a Hombres y Mujeres del Municipio de Campeche		

Datos de Identificación del Indicador

Identificador del indicador	Nombre del indicador
C2.A2.2	Porcentaje de Hombres y Mujeres que participan en los talleres para la elaboración de huertos
Dimensión a medir	Definición
Eficacia	Se refiere a los talleres de elaboración de huertos realizados por la Dirección de Desarrollo Urbano y Medio Ambiente que están dirigidos a generar conciencia ambiental a hombre y mujeres en situación vulnerable en el municipio.
Unidad de Medida	
Porcentaje	
Frecuencia de Medición	
Semestral	
Tipo de Indicador	Método de cálculo
Gestión	(Número de Hombres y Mujeres que participan en los talleres para la elaboración de huertos / Número de Hombres y Mujeres que participan en los talleres para la elaboración de huertos solicitados)x100
Desagregación geográfica	
Municipal	

Características del indicador

Claridad	Relevancia	Economía	Monitoreable	Adecuado	Aporte Marginal
Cumple	Cumple	Cumple	Cumple	Cumple	No Aplica

**Justificación de las características:** El indicador es **claro** porque son actividades de elaboración de huertos en el año en curso; es **relevante** porque mide al objetivo de participación de hombres y mujeres en estado de vulnerabilidad que generan concientización ambiental del Municipio de Campeche; es **económico** porque el indicador se obtiene de la base de datos de la Subdirección de Medio Ambiente; es **monitoreable** porque los medios de verificación son suficientes para el cálculo del indicador; es **adecuado** porque mide la capacidad del H. Ayuntamiento para realizar las actividades de concientización ambiental en el Municipio; el **Aporte marginal** no aplica porque el objetivo se mide con un indicador.

Responsable del Indicador

Unidad Responsable	Nombre	Cargo
Dirección de Desarrollo Urbano y Medio Ambiente	Lic. Rosendo Sanchez Preve	Director

Determinación de metas

Línea base		
Año	Valor	Periodo
2024	100	Enero - Diciembre

Meta			
Valor	Numerador	Denominador	Periodo
100	200	200	Enero-Junio 2026
100	200	200	Julio-Diciembre 2026

Acumulativo	No	Parámetros de semaforización		
Comportamiento hacia la meta	Regular	Verde	Amarillo	
Factibilidad	Media	85% al 100%	70% al 84%	Menos del 70%

**Características de las variables (metadatos)**


Número de variables:


Nombre		Descripción de la variable	
Número de hombres y mujeres que participan en los talleres para la elaboración de huertos.		Se refiere al número de hombres ó mujeres que participan en los talleres de huertos.	
Unidad de Medida	Frecuencia	Desagregación geográfica	Fuentes (medios de verificación)
Hombre y Mujer	Semestral	Municipal	Base de datos de la Dirección de Desarrollo Urbano y Medio Ambiente
Método de recopilación de datos		Fecha de disponibilidad de la información	
Explotación de registros administrativos		15 días posteriores al término del semestre	

Nombre		Descripción de la variable	
Número de hombres y mujeres que participan en los talleres para la elaboración de huertos solicitados.		Se refiere al número de hombres ó mujeres que participan en los talleres de huertos que fueron solicitados.	
Unidad de Medida	Frecuencia	Desagregación geográfica	Fuentes (medios de verificación)
Hombre y Mujer	Semestral	Municipal	Base de datos de la Dirección de Desarrollo Urbano y Medio Ambiente
Método de recopilación de datos		Fecha de disponibilidad de la información	
Explotación de registros administrativos		15 días posteriores al término del semestre	

**Referencias adicionales**

Referencia internacional, nacional o estatal	Serie estadística		
No aplica	Año	Valor	Periodo
Comentarios técnicos	2024	100	Enero - Diciembre
No aplica			

  
 Lic. Rosendo Sanchez Preve  
 Director de Desarrollo Urbano y Medio Ambiente



H. AYUNTAMIENTO DE CAMPECHE 2024-2027  
FICHA TÉCNICA DE INDICADORES  
EJERCICIO FISCAL 2026



*(Firma manuscrita)*

Datos de Identificación del Programa

Programa Presupuestario:	Programa de Mitigación al cambio climático y protección a los ecosistemas	Identificador del Programa:	27
Clasificación del Programa Presupuestario:	U Subsidios sujetos a Lineamientos de Operación		
Eje del PMD:	4. Crecimiento Equilibrado para un Municipio Imparable		
Objetivo del PMD:	4.2 Sostenibilidad y Orden en el Desarrollo		
Estrategia del PMD:	4.2.2 Promoviendo la Conservación y Restauración del Medio Ambiente		
	4.2.5 Aumentando la Resiliencia Urbana ante el Cambio Climático		
Resumen Narrativo (Fin, Propósito, Componente o Actividad):	Actividad: Realización de actividades integradoras para el fortalecimiento de la concientización ambiental		

Datos de Identificación del Indicador

Identificador del indicador	Nombre del indicador
C2.A2.3	Porcentaje de actividades de concientización ambiental realizadas
Dimensión a medir	Definición
Eficacia	Se refiere a las actividades realizadas de concientización ambiental de la Dirección de Desarrollo Urbano y Medio Ambiente que están dirigidos a generar conciencia ambiental en el municipio.
Unidad de Medida	
Porcentaje	
Frecuencia de Medición	
Trimestral	
Tipo de Indicador	Método de cálculo
Gestión	(Número de actividades de concientización ambiental realizadas/ Número actividades de concientización ambiental requeridas)x100
Desagregación geográfica	
Municipal	

Características del Indicador

Claridad	Relevancia	Economía	Monitoreable	Adecuado	Aporte Marginal
Cumple	Cumple	Cumple	Cumple	Cumple	No Aplica

**Justificación de las características:** El indicador es **claro** porque mide el porcentaje de las actividades realizadas de concientización ambiental en el año en curso; es **relevante** porque mide al objetivo de evaluar el número de actividades de concientización ambiental del Municipio de Campeche; es **económico** porque el indicador se obtiene de la base de datos de la Subdirección de Medio Ambiente; es **monitoreable** porque los medios de verificación son suficientes para el cálculo del indicador; es **adecuado** porque mide la capacidad del H. Ayuntamiento para realizar las actividades de concientización ambiental en el Municipio; el **Aporte marginal** no aplica porque el objetivo se mide con un indicador.

Responsable del Indicador

Unidad Responsable	Nombre	Cargo
Dirección de Desarrollo Urbano y Medio Ambiente	Lic. Rosendo Sanchez Preve	Director

Determinación de metas

Línea base		
Año	Valor	Periodo
2024	100	Enero - Diciembre

Meta			
Valor	Numerador	Denominador	Periodo
100	6	6	Enero-Marzo 2026
100	6	6	Abril-Junio 2026
100	6	6	Julio-Septiembre 2026
100	6	6	Octubre-Diciembre 2026

Acumulativo	No	Parámetros de semaforización		
Comportamiento hacia la meta	Regular	Verde	Amarillo	
Factibilidad	Media	85% al 100%	70% al 84%	Menos del 70%

**Características de las variables (metadatos)**

Número de variables:


2


Nombre		Descripción de la variable	
Número de actividades de concientización ambiental realizadas		Se refiere al numero de actividades realizadas de concientización ambiental llevadas a cabo en el Municipio durante el ejercicio fiscal.	
Unidad de Medida	Frecuencia	Desagregación geográfica	Fuentes (medios de verificación)
Actividad	Trimestral	Municipal	Base de datos de la Dirección de Desarrollo Urbano y Medio Ambiente
Método de recopilación de datos		Fecha de disponibilidad de la información	
Explotación de registros administrativos		15 días posteriores al término del trimestre	

Nombre		Descripción de la variable	
Número actividades de concientización ambiental requeridas		Se refiere al numero de actividades de concientización ambiental programadas y que sean necesarias para lograr el fortalecimiento de la concientización ambiental en el Municipio durante el ejercicio fiscal.	
Unidad de Medida	Frecuencia	Desagregación geográfica	Fuentes (medios de verificación)
Actividad	Trimestral	Municipal	Base de datos de la Dirección de Desarrollo Urbano y Medio Ambiente
Método de recopilación de datos		Fecha de disponibilidad de la información	
Explotación de registros administrativos		15 días posteriores al término del trimestre	

**Referencias adicionales**

Referencia internacional, nacional o estatal	Serie estadística		
No aplica	Año	Valor	Periodo
Comentarios técnicos	2024	100	Enero-Diciembre
No aplica			

  
 Lic. Rosendo Sanchez Preve  
 Director de Desarrollo Urbano y Medio Ambiente



H. AYUNTAMIENTO DE CAMPECHE 2024-2027  
FICHA TÉCNICA DE INDICADORES  
EJERCICIO FISCAL 2026



*Handwritten signature*

Datos de Identificación del Programa

Programa Presupuestario:	Programa de Mitigación al cambio climático y protección a los ecosistemas	Identificador del Programa:	27
Clasificación del Programa Presupuestario:	U Subsidios sujetos a Lineamientos de Operación		
Eje del PMD:	4. Crecimiento Equilibrado para un Municipio Imparable		
Objetivo del PMD:	4.2 Sostenibilidad y Orden en el Desarrollo		
Estrategia del PMD:	4.2.2 Promoviendo la Conservación y Restauración del Medio Ambiente		
	4.2.5 Aumentando la Resiliencia Urbana ante el Cambio Climático		
Resumen Narrativo (Fin, Propósito, Componente o Actividad):	Actividad: Realización de sesiones de consejo consultivo de mejoramiento ambiental municipal		

Datos de Identificación del Indicador

Identificador del indicador	Nombre del indicador
C2.A2.4	Porcentaje de sesiones de consejo consultivo de mejoramiento ambiental municipal realizadas
Dimensión a medir	Definición
Eficacia	Se refiere al número de sesiones de consejo consultivo de mejoramiento ambiental llevadas a cabo dentro del Comité de Consejo Consultivo de Mejoramiento Ambiental Municipal convocadas por la Dirección de Desarrollo Urbano y Medio Ambiente para promover acciones, estrategias y conciencia entorno al Medio Ambiente.
Unidad de Medida	
Porcentaje	
Frecuencia de Medición	
Semestral	
Tipo de Indicador	Método de cálculo
Gestión	(Número de sesiones de consejo consultivo de mejoramiento ambiental municipal realizadas / Número de sesiones de consejo consultivo de mejoramiento ambiental municipal programadas)x100
Desagregación geográfica	
Municipal	

Características del Indicador

Claridad	Relevancia	Economía	Monitoreable	Adecuado	Aporte Marginal
Cumple	Cumple	Cumple	Cumple	Cumple	No Aplica

**Justificación de las características:** El indicador es **claro** porque mide el número de sesiones del Consejo Consultivo de Mejoramiento Ambiental realizadas en el periodo; es **relevante** porque mide al objetivo de realizar mejoramiento ambiental en el Municipio a través de las sesiones de consejo consultivo; es **económico** porque el indicador se obtiene de la base de datos de la Dirección de Desarrollo Urbano y Medio Ambiente es **monitoreable** porque los medios de verificación son suficientes para el cálculo del indicador; es **adecuado** porque mide la capacidad del H. Ayuntamiento para realizar el número de sesiones del Consejo Consultivo de Mejoramiento Ambiental; el **Aporte marginal** no aplica porque el objetivo se mide con un indicador.

Responsable del Indicador

Unidad Responsable	Nombre	Cargo
Dirección de Desarrollo Urbano y Medio Ambiente	Lic. Rosendo Sanchez Preve	Director

Determinación de metas

Línea base		
Año	Valor	Periodo
No aplica	0	No aplica

Meta			
Valor	Numerador	Denominador	Periodo
100	1	1	Enero-Junio 2026
100	1	1	Julio-Diciembre 2026

Acumulativo	No	Parámetros de semaforización		
Comportamiento hacia la meta	Regular	Verde	Amarillo	
Factibilidad	Media	85% al 115%	70% al 84% y del 116% al 130%	Menos del 70% y Mayor a 130%

**Características de las variables (metadatos)**


Número de variables:


Nombre		Descripción de la variable		
Número de sesiones de consejo consultivo de mejoramiento ambiental municipal realizadas		Se refiere al numero de Sesiones del Consejo Consultivo de Mejoramiento Ambiental llevadas a cabo en el Municipio durante el ejercicio fiscal.		
Unidad de Medida	Frecuencia	Desagregación geográfica	Fuentes (medios de verificación)	
Sesión	Semestral	Municipal	Actas de sesiones de Consejo consultivo de mejoramiento ambiental municipal de la Dirección de Desarrollo Urbano y Medio Ambiente	
Método de recopilación de datos		Fecha de disponibilidad de la información		
Explotación de registros administrativos		15 días posteriores al término del semestre		

Nombre		Descripción de la variable		
Número de sesiones de consejo consultivo de mejoramiento ambiental municipal programadas		Se refiere a las Sesiones del Consejo Consultivo de Mejoramiento Ambiental programadas durante el ejercicio fiscal.		
Unidad de Medida	Frecuencia	Desagregación geográfica	Fuentes (medios de verificación)	
Sesión	Anual	Municipal	Programa Operativo Anual de la Dirección Desarrollo Urbano y Medio Ambiente	
Método de recopilación de datos		Fecha de disponibilidad de la información		
Explotación de registros administrativos		15 días posteriores al inicio del ejercicio fiscal		

**Referencias adicionales**

Referencia internacional, nacional o estatal	Serie estadística		
No aplica	Año	Valor	Periodo
Comentarios técnicos	No aplica	0	No aplica
No aplica			

  
 Lic. Rosendo Sanchez Preve  
 Director de Desarrollo Urbano y Medio Ambiente



H. AYUNTAMIENTO DE CAMPECHE 2024-2027  
FICHA TÉCNICA DE INDICADORES  
EJERCICIO FISCAL 2026



Datos de Identificación del Programa

Programa Presupuestario:	Programa de Mitigación al cambio climático y protección a los ecosistemas	Identificador del Programa:	27
Clasificación del Programa Presupuestario:	U Subsidios sujetos a Lineamientos de Operación		
Eje del PMD:	4. Crecimiento Equilibrado para un Municipio Imparable		
Objetivo del PMD:	4.2 Sostenibilidad y Orden en el Desarrollo		
Estrategia del PMD:	4.2.2 Promoviendo la Conservación y Restauración del Medio Ambiente		
	4.2.5 Aumentando la Resiliencia Urbana ante el Cambio Climático		
Resumen Narrativo (Fin, Propósito, Componente o Actividad):	Actividad: 'Resguardo en el Centro Ambiental Integral Municipal (CAIM) y/o liberación al ambiente natural de fauna rescatada por cuerpos de emergencia Municipal		

*Handwritten signature*

Datos de Identificación del Indicador

Identificador del indicador	Nombre del indicador
C3.A3.1	Porcentaje de fauna resguardada y/o liberadas en el Centro Ambiental Integral Municipal
Dimensión a medir	Definición
Eficacia	Se refiere al número de fauna depositada en el CAIM después de ser canalizada por PROFEPA.
Unidad de Medida	
Porcentaje	
Frecuencia de Medición	
Semestral	
Tipo de Indicador	Método de cálculo
Gestión	(Número de fauna resguardada y/o liberadas en el Centro Ambiental Integral Municipal / Número de fauna resguardada y/o liberadas en el Centro Ambiental Integral Municipal que fueron rescatados)x100
Desagregación geográfica	
Municipal	

Características del indicador

Claridad	Relevancia	Economía	Monitoreable	Adecuado	Aporte Marginal
Cumple	Cumple	Cumple	Cumple	Cumple	No Aplica

**Justificación de las características:** El indicador es **claro** porque mide el número de fauna resguardada y/o liberadas en el Centro Ambiental Integral Municipal ; es **relevante** porque mide al objetivo de mantener en resguardo la fauna es **económico** porque el indicador se obtiene de la base de datos de la Subdirección de Medio Ambiente es **monitoreable** porque los medios de verificación son suficientes para el cálculo del indicador; es **adecuado** porque mide la capacidad del CAIM de albergar fauna; el **Aporte marginal** no aplica porque el objetivo se mide con un indicador.

Responsable del Indicador

Unidad Responsable	Nombre	Cargo
Dirección de Desarrollo Urbano y Medio Ambiente	Lic. Rosendo Sanchez Preve	Director

Determinación de metas

Línea base		
Año	Valor	Periodo
2024	100	Enero - Diciembre

Meta			
Valor	Numerador	Denominador	Periodo
0	0	0	Enero - Junio 2026
100	10	10	Julio-Diciembre 2026

Acumulativo	No	Parámetros de semaforización		
Comportamiento hacia la meta	Regular	Verde	Amarillo	Rojo
Factibilidad	Media	85% al 100%	70% al 84%	Menos del 70%

**Características de las variables (metadatos)**


Número de variables:


Nombre		Descripción de la variable		
Número de fauna resguardada y/o liberadas en el Centro Ambiental Integral Municipal		Se refiere al número de ejemplares de fauna resguardada que se recepcionan en el Centro Ambiental Integral Municipal.		
Unidad de Medida	Frecuencia	Desagregación geográfica	Fuentes (medios de verificación)	
Fauna	Semestral	Municipal	Base de datos de la Dirección de Desarrollo Urbano y Medio Ambiente	
Método de recopilación de datos		Fecha de disponibilidad de la información		
Explotación de registros administrativos		15 días posteriores al término del semestre		

Nombre		Descripción de la variable		
Número de fauna resguardada y/o liberadas en el Centro Ambiental Integral Municipal que fueron rescatados		Indica el número de ejemplares de fauna protegida entregadas en resguardo por PROFEPA al Centro Ambiental Integral Municipal.		
Unidad de Medida	Frecuencia	Desagregación geográfica	Fuentes (medios de verificación)	
Fauna	Semestral	Municipal	Base de datos de la Dirección de Desarrollo Urbano y Medio Ambiente	
Método de recopilación de datos		Fecha de disponibilidad de la información		
Explotación de registros administrativos		15 días posteriores al término del semestre		

**Referencias adicionales**

Referencia internacional, nacional o estatal	Serie estadística		
	Año	Valor	Periodo
No aplica	2024	100	No aplica
Comentarios técnicos			
No aplica			

  
 Lic. Rosendo Sanchez Preve  
 Director de Desarrollo Urbano y Medio Ambiente



H. AYUNTAMIENTO DE CAMPECHE 2024-2027  
FICHA TÉCNICA DE INDICADORES  
EJERCICIO FISCAL 2026



*[Handwritten signature]*

Datos de Identificación del Programa

Programa	Programa de Mitigación al cambio climático y protección a los ecosistemas	Identificador del Programa:	27
Presupuestario:			
Clasificación del Programa	U Subsidios sujetos a Lineamientos de Operación		
Presupuestario:	4. Crecimiento Equilibrado para un Municipio Imparable		
Eje del PMD:	4.2 Sostenibilidad y Orden en el Desarrollo		
Objetivo del PMD:	4.2.2 Promoviendo la Conservación y Restauración del Medio Ambiente		
Estrategia del PMD:	4.2.5 Aumentando la Resiliencia Urbana ante el Cambio Climático		
Resumen Narrativo (Fin, Propósito, Componente o Actividad):	Actividad: Visitas de biosensibilización realizadas en el Centro Ambiental Integral Municipal (CAIM)		

Datos de Identificación del Indicador

Identificador del indicador	Nombre del indicador
C3.A3.2	Porcentaje de visitas de biosensibilización al Centro Ambiental Integral Municipal CAIM realizadas
Dimensión a medir	Definición
Eficacia	Se refiere a los grupos de visitantes que acuden al CAIM para ser parte de la biosensibilización realizada en el centro.
Unidad de Medida	
Porcentaje	
Frecuencia de Medición	
Trimestral	
Tipo de Indicador	Método de cálculo
Gestión	(Número de visitas de biosensibilización al Centro Ambiental Integral Municipal realizadas / Número de visitas de biosensibilización al Centro Ambiental Integral Municipal requeridas)x100
Desagregación geográfica	
Municipal	

Características del indicador

Claridad	Relevancia	Economía	Monitoreable	Adecuado	Aporte Marginal
Cumple	Cumple	Cumple	Cumple	Cumple	No Aplica

**Justificación de las características:** El indicador es **claro** porque mide el número de visitas de biosensibilización realizadas al Centro Ambiental Integral Municipal CAIM; es **relevante** porque mide al objetivo de realizar visitas al CAIM para biosensibilización **económico** porque el indicador se obtiene de la base de datos de la Dirección de Desarrollo Urbano y Medio Ambiente es **monitoreable** porque los medios de verificación son suficientes para el cálculo del indicador; es **adecuado** porque mide la capacidad del CAIM de rescatar, albergar y liberar fauna; el **Aporte marginal** no aplica porque el objetivo se mide con un indicador.

Responsable del Indicador

Unidad Responsable	Nombre	Cargo
Dirección de Desarrollo Urbano y Medio Ambiente	Lic. Rosendo Sanchez Preve	Director

Determinación de metas

Línea base		
Año	Valor	Periodo
2024	100	Enero-Diciembre

Meta			
Valor	Numerador	Denominador	Periodo
100	6	6	Enero-Marzo 2026
100	12	12	Abril-Junio 2026
100	10	10	Julio-Septiembre 2026
100	6	6	Octubre-Diciembre 2026

Acumulativo	No	Parámetros de semaforización		
Comportamiento hacia la meta	Regular	Verde	Amarillo	
Factibilidad	Media	85% al 100%	70% al 84%	Menos del 70%

**Características de las variables (metadatos)**


Número de variables:


Nombre		Descripción de la variable	
Número de visitas de biosensibilización al Centro Ambiental Integral Municipal realizadas		Indica el número de visitas que acudieron al Centro Ambiental Integral Municipal, para biosensibilización.	
Unidad de Medida	Frecuencia	Desagregación geográfica	Fuentes (medios de verificación)
Visita	Trimestral	Municipal	Base de datos de la Dirección de Desarrollo Urbano y Medio Ambiente
Método de recopilación de datos		Fecha de disponibilidad de la información	
Explotación de registros administrativos		15 días posteriores al término del trimestre	

Nombre		Descripción de la variable	
Número de visitas de biosensibilización al Centro Ambiental Integral Municipal requeridas		Se refiere al número de visitas que se requirieron para tener biosensibilización en el Centro Ambiental Integral Municipal.	
Unidad de Medida	Frecuencia	Desagregación geográfica	Fuentes (medios de verificación)
Visita	Trimestral	Municipal	Base de datos de la Dirección de Desarrollo Urbano y Medio Ambiente
Método de recopilación de datos		Fecha de disponibilidad de la información	
Explotación de registros administrativos		15 días posteriores al término del trimestre	

**Referencias adicionales**

Referencia internacional, nacional o estatal	Serie estadística		
	Año	Valor	Periodo
No aplica			
Comentarios técnicos	2024	100	Enero-Diciembre
No aplica			

  
 Lic. Rosendo Sanchez Preve  
 Director de Desarrollo Urbano y Medio Ambiente



H. AYUNTAMIENTO DE CAMPECHE 2024-2027  
FICHA TÉCNICA DE INDICADORES  
EJERCICIO FISCAL 2026



Datos de Identificación del Programa

Programa Presupuestario:	Programa de Mitigación al cambio climático y protección a los ecosistemas	Identificador del Programa:	27
Clasificación del Programa Presupuestario:	U Subsidios sujetos a Lineamientos de Operación		
Eje del PMD:	4. Crecimiento Equilibrado para un Municipio Imparable		
Objetivo del PMD:	4.2 Sostenibilidad y Orden en el Desarrollo		
Estrategia del PMD:	4.2.2 Promoviendo la Conservación y Restauración del Medio Ambiente		
	4.2.5 Aumentando la Resiliencia Urbana ante el Cambio Climático		
Resumen Narrativo (Fin, Propósito, Componente o Actividad):	Actividad: Informe Anual de inventario de Fauna en el Centro Ambiental Integral Municipal (CAIM)		

*[Firma manuscrita]*

Datos de Identificación del Indicador

Identificador del indicador	Nombre del indicador
C3.A3.3	Porcentaje de informes realizados
Dimensión a medir	Se refiere a los informes sobre la fauna alojada en el Centro Ambiental Integral Municipal CAIM realizado para SEMARNAT.
Eficacia	
Unidad de Medida	
Porcentaje	
Frecuencia de Medición	
Semestral	
Tipo de Indicador	Método de cálculo
Gestión	(Número de informes realizados / Número de informes programados)x100
Desagregación geográfica	
Municipal	

Características del indicador

Claridad	Relevancia	Economía	Monitoreable	Adecuado	Aporte Marginal
Cumple	Cumple	Cumple	Cumple	Cumple	No Aplica

Justificación de las características: El indicador es claro porque mide el número de informes realizados para SEMARNAT ; es relevante porque mide al objetivo de medir los informes realizados a semarnat económico porque el indicador se obtiene de la base de datos de la Dirección de Desarrollo Urbano y Medio Ambiente es monitoreable porque los medios de verificación son suficientes para el cálculo del indicador; es adecuado porque mide la capacidad del CAIM derescatar, albergar y liberar fauna; el Aporte marginal no aplica porque el objetivo se mide con un indicador.

Responsable del Indicador

Unidad Responsable	Nombre	Cargo
Dirección de Desarrollo Urbano y Medio Ambiente	Lic. Rosendo Sanchez Preve	Director

Determinación de metas

Línea base		
Año	Valor	Periodo
2024	100	Enero-Diciembre

Meta			
Valor	Numerador	Denominador	Periodo
0	0	0	Enero -Junio 2026
100	1	1	Julio -Diciembre 2026

Acumulativo	No	Parámetros de semaforización		
Comportamiento hacia la meta	Regular	Verde	Amarillo	Rojo
Factibilidad	Media	85% al 115%	70% al 84% y del 116% al 130%	Menos del 70% y Mayor a 130%

**Características de las variables (metadatos)**


Número de variables:


Nombre		Descripción de la variable		
Número de informes realizados		Indica el número de informes realizados ante PROFEPA por parte del Centro Ambiental Integral Municipal.		
Unidad de Medida	Frecuencia	Desagregación geográfica	Fuentes (medios de verificación)	
Informe	Semestral	Municipal	Informe de inventario de Fauna alojada en CAIM de la Dirección de Desarrollo Urbano y Medio Ambiente	
Método de recopilación de datos		Fecha de disponibilidad de la información		
Explotación de registros administrativos		15 días posteriores al término del semestre		

Nombre		Descripción de la variable		
Número de informes programados		Se refiere al número de informes programados para entrega ante PROFEPA, por parte del Centro Ambiental Integral Municipal.		
Unidad de Medida	Frecuencia	Desagregación geográfica	Fuentes (medios de verificación)	
Informe	Anual	Municipal	Programa Operativo Anual de la Dirección de Desarrollo Urbano y Medio Ambiente	
Método de recopilación de datos		Fecha de disponibilidad de la información		
Explotación de registros administrativos		15 días posteriores al inicio del ejercicio fiscal		

**Referencias adicionales**

Referencia internacional, nacional o estatal	Serie estadística		
	Año	Valor	Periodo
No aplica	2024	100	Enero-Diciembre
Comentarios técnicos			
No aplica			

  
 Lic. Rosendo Sanchez Preve  
 Director de Desarrollo Urbano y Medio Ambiente



H. AYUNTAMIENTO DE CAMPECHE 2024-2027  
FICHA TÉCNICA DE INDICADORES  
EJERCICIO FISCAL 2026



*[Firma manuscrita]*

Datos de Identificación del Programa

Programa Presupuestario:	Programa de Mitigación al cambio climático y protección a los ecosistemas	Identificador del Programa:	27
Clasificación del Programa Presupuestario:	U Subsidios sujetos a Lineamientos de Operación		
Eje del PMD:	4. Crecimiento Equilibrado para un Municipio Imparable		
Objetivo del PMD:	4.2 Sostenibilidad y Orden en el Desarrollo		
Estrategia del PMD:	4.2.2 Promoviendo la Conservación y Restauración del Medio Ambiente		
	4.2.5 Aumentando la Resiliencia Urbana ante el Cambio Climático		
Resumen Narrativo (Fin, Propósito, Componente o Actividad):	Actividad: Realización de mantenimiento y/o limpieza del Centro Ambiental Integral Municipal (CAIM)		

Datos de Identificación del Indicador

Identificador del indicador	Nombre del indicador
C3.A3.4	Porcentaje de mantenimiento y/o limpieza realizados
Dimensión a medir	Se refiere al número de mantenimientos y/o limpiezas programados en el Centro Ambiental Integral Municipal.
Eficacia	
Unidad de Medida	
Porcentaje	
Frecuencia de Medición	
Trimestral	
Tipo de Indicador	Método de cálculo
Gestión	(Número de mantenimiento y/o limpieza realizados / Número de mantenimiento y/o limpieza programados)x100
Desagregación geográfica	
Municipal	

Características del indicador

Claridad	Relevancia	Economía	Monitoreable	Adecuado	Aporte Marginal
Cumple	Cumple	Cumple	Cumple	Cumple	No Aplica

**Justificación de las características:** El indicador es **claro** porque mide el número de mantenimientos realizados en el Centro Ambiental Integral Municipal ; es **relevante** porque mide al objetivo de medir el mantenimiento en el Centro Integral Ambiental Municipal **económico** porque el indicador se obtiene de la base de datos de la Dirección de Desarrollo Urbano y Medio Ambiente es **monitoreable** porque los medios de verificación son suficientes para el cálculo del indicador; es **adecuado** porque mide el número de mantenimientos realizados en el CAIM; el **Aporte marginal** no aplica porque el objetivo se mide con un indicador.

Responsable del Indicador

Unidad Responsable	Nombre	Cargo
Dirección de Desarrollo Urbano y Medio Ambiente	Lic. Rosendo Sanchez Preve	Director

Determinación de metas

Línea base		
Año	Valor	Periodo
2024	100	Enero - Diciembre

Meta			
Valor	Numerador	Denominador	Periodo
100	3	3	Enero - Marzo 2026
100	3	3	Abril - Junio 2026
100	3	3	Julio - Septiembre 2026
100	3	3	Octubre - Diciembre 2026

Acumulativo	No	Parámetros de semaforización		
Comportamiento hacia la meta	Regular	Verde	Amarillo	Rosa
Factibilidad	Media	85% al 115%	70% al 84% y del 116% al 130%	Menos del 70% y Mayor a 130%

**Características de las variables (metadatos)**


Número de variables:

Nombre		Descripción de la variable	
Número de mantenimiento y/o limpieza realizados		Indica el número de las limpiezas y mantenimiento que se realizan en el Centro Ambiental Integral Municipal.	
Unidad de Medida	Frecuencia	Desagregación geográfica	Fuentes (medios de verificación)
Mantenimiento	Trimestral	Municipal	Base de datos de la Dirección de Desarrollo Urbano y Medio Ambiente
Método de recopilación de datos		Fecha de disponibilidad de la información	
Explotación de registros administrativos		15 días posteriores al término del trimestre	

Nombre		Descripción de la variable	
Número de mantenimiento y/o limpieza programados		Se refiere al número de limpieza y mantenimiento programados en el Centro Ambiental Integral Municipal.	
Unidad de Medida	Frecuencia	Desagregación geográfica	Fuentes (medios de verificación)
Mantenimiento	Anual	Municipal	Programa Operativo Anual de la Dirección de Desarrollo Urbano y Medio Ambiente
Método de recopilación de datos		Fecha de disponibilidad de la información	
Explotación de registros administrativos		15 días posteriores al inicio del ejercicio fiscal	

**Referencias adicionales**

Referencia internacional, nacional o estatal	Serie estadística		
	Año	Valor	Periodo
No aplica	2024	100	Enero-Diciembre
Comentarios técnicos			
No aplica			

  
 Lic. Rosendo Sanchez Preve  
 Director de Desarrollo Urbano y Medio Ambiente