



H. AYUNTAMIENTO DE CAMPECHE 2024-2027
FICHA TÉCNICA DE INDICADORES
EJERCICIO FISCAL 2026



Datos de identificación del Programa

Programa Presupuestario:	Programa de Prevención, Coordinación y Atención de Riesgos y Desastres	Identificador del Programa:	23
Clasificación del Programa Presupuestario:	N Desastres Naturales		
Eje del PMD:	3. Armonía Institucional para un Municipio en Paz		
Objetivo del PMD	3.5 Gestión Integral de Riesgos para la Protección Comunitaria		
Estrategia del PMD	3.5.1 Fortaleciendo la Infraestructura y Equipamiento para la Gestión de Riesgos 3.5.2 Capacitación y Fomento de la Cultura de Prevención 3.5.3 Mejora de la Coordinación Interinstitucional para la Gestión de Emergencias 3.5.4 Planeación Estratégica y Actualización de la Normatividad en Gestión de Riesgos 3.5.5 Fortalecer la Convivencia Ciudadana y la Prevención del Delito con base a la Proximidad Comunitaria y la Promoción de la Cultura de Paz		
Resumen narrativo (Fin, Propósito, Componente o Actividad):	Fin: Contribuir a salvaguardar la integridad de las personas, bienes y entorno comunitario ante situaciones de emergencia, riesgo o peligro derivado de fenómenos naturales y antropogénicos mediante la protección y/o prevención de riesgos y desastres.		

Datos de identificación del Indicador

Identificador del Indicador	Nombre del Indicador
F1	Porcentaje de personas atendidas ante situaciones de emergencia, riesgo y/o peligro.
Dimensión a medir	Definición
Eficacia	Se refiere al número de personas atendidas por personal de la dirección de Proximidad y Protección Civil antes situaciones de emergencia, riesgo y/o peligro que se puedan suscitar en el municipio de Campeche con la intención de salvaguardar su integridad respecto al número de personas que requieren atención por personal de la dirección de Proximidad Protección Civil antes situaciones de emergencia, riesgo y/o peligro que se puedan suscitar en el municipio de Campeche en el ejercicio fiscal.
Unidad de Medida	
Porcentaje	
Frecuencia de Medición	Método de cálculo
Anual	
Tipo de Indicador	(Número de personas atendidas ante situaciones de emergencia, riesgo y/o peligro / Número de personas que requieren atención ante situaciones de emergencia, riesgo y/o peligro)x100
Estratégico	
Desagregación geográfica	
Municipal	

Características del Indicador

Claridad	Relevancia	Economía	Monitoreable	Adecuado	Aporte Marginal
Cumple	Cumple	Cumple	Cumple	Cumple	No Aplica
Justificación de las características: El indicador es claro ya que mide la variación de personas atendidas ante situaciones de emergencia, riesgo y/o peligro en el ejercicio; es relevante porque a través de las acciones realizadas de emergencia, riesgos y/o peligro se protege y previene a la población del Municipio; es económico porque la información para calcular el indicador se obtiene de reportes de actividades; es monitoreable ya que los medios de verificación establecidos en la MIR son suficientes para verificar los resultados; es adecuado porque mide la capacidad de prevención y atención para la mitigación de riesgos y desastres; el Aporte Marginal no aplica debido a que el objetivo se mide sólo con un indicador.					

Responsable del Indicador

Unidad Responsable	Nombre	Cargo
Dirección de Proximidad y Protección Civil	MTRA. Guadalupe del Carmen Rodríguez Chavez	Directora

Determinación de metas

Línea base		
Año	Valor	Periodo
2024	100	Enero-Diciembre



H. AYUNTAMIENTO DE CAMPECHE 2024-2027
FICHA TÉCNICA DE INDICADORES
EJERCICIO FISCAL 2026



Meta		Período	
Valor	Numerador	Denominador	Período
100	9500	9500	Enero-Diciembre 2026
Acumulativo	No	Parámetros de señalización	
Comportamiento hacia la meta	Regular	Verde	Amarillo
Factibilidad	Media	85%-100%	70%-84%
Menor a 70%			

Características de las variables (metadatos)

Número de variables:

2

Nombre		Descripción de la variable	
Número de personas atendidas ante situaciones de emergencia, riesgo y/o peligro		Se refiere al número de personas atendidas por personal de la dirección de Dirección de Proximidad y Protección Civil ante situaciones de emergencia, riesgo y/o peligro que se puedan suscitar en el municipio de Campeche.	
Unidad de Medida	Frecuencia	Desagregación geográfica	Fuentes (medios de verificación)
Persona	Anual	Municipal	Reporte anual de actividades resguardadas en la Dirección de Proximidad y Protección Civil
Método de recopilación de datos		Fecha de disponibilidad de la información	
Explotación de registros administrativos		15 días después del término del ejercicio fiscal	

Nombre		Descripción de la variable	
Número de personas que requieren atención ante situaciones de emergencia, riesgo y/o peligro		Se refiere al número de personas que requieren atención por parte del personal de Dirección de Proximidad y Protección Civil ante situaciones de emergencia, riesgo y/o peligro en el municipio de Campeche.	
Unidad de Medida	Frecuencia	Desagregación geográfica	Fuentes (medios de verificación)
Persona	Anual	Municipal	Reporte anual de actividades resguardadas en la Dirección de Proximidad y Protección Civil
Método de recopilación de datos		Fecha de disponibilidad de la información	
Explotación de registros administrativos		Primeros 15 días del ejercicio fiscal actual	

Referencias adicionales

Referencia internacional, nacional o estatal	Serie estadística		
No aplica	Año	Valor	Período
Comentarios técnicos	2024	100	Enero-Diciembre
	2023	100	Enero-Diciembre
	2022	100	Enero-Diciembre

Este indicador será reportado en el cuarto trimestre del ejercicio

MTRA. Guadalupe del Carmen Rodríguez Chávez
Directora de Proximidad y Protección Civil



H. AYUNTAMIENTO DE CAMPECHE 2024-2027
FICHA TÉCNICA DE INDICADORES
EJERCICIO FISCAL 2026



Datos de identificación del Programa

Programa Presupuestario:	Programa de Prevención, Coordinación y Atención de Riesgos y Desastres	Identificador del Programa:	23
Clasificación del Programa Presupuestario:	N Desastres Naturales		
Eje del PMD:	3. Armonía Institucional para un Municipio en Paz		
Objetivo del PMD	3.5 Gestión Integral de Riesgos para la Protección Comunitaria		
Estrategia del PMD	3.5.1 Fortaleciendo la Infraestructura y Equipamiento para la Gestión de Riesgos 3.5.2 Capacitación y Fomento de la Cultura de Prevención 3.5.3 Mejora de la Coordinación Interinstitucional para la Gestión de Emergencias 3.5.4 Planeación Estratégica y Actualización de la Normatividad en Gestión de Riesgos 3.5.5 Fortalecer la Convivencia Ciudadana y la Prevención del Delito con base a la Proximidad Comunitaria y la Promoción de la Cultura de Paz		
Resumen narrativo (Fin, Propósito, Componente o Actividad):	Proposito: La población del municipio de Campeche está protegida y prevenida ante riesgos y desastres.		

Datos de identificación del Indicador

Identificador del indicador	Nombre del indicador
P1	Porcentaje de barrios, colonias, unidades habitacionales y comunidades rurales con acciones de protección y prevención ante riesgos y desastres
Dimensión a medir	Definición
Eficacia	Son los barrios, colonias, unidades habitacionales y comunidades rurales con acciones de protección y prevención ante riesgos y desastres
Unidad de Medida	
Porcentaje	
Frecuencia de Medición	
Anual	
Tipo de indicador	Método de cálculo
Estratégico	(Número de barrios, colonias, unidades habitacionales y comunidades rurales con acciones de protección y prevención ante riesgos y desastres / Número total de barrios, colonias, unidades habitacionales y comunidades rurales)x100
Desagregación geográfica	
Municipal	

Características del indicador

Claridad	Relevancia	Economía	Monitoreable	Adecuado	Aporte Marginal
Cumple	Cumple	Cumple	Cumple	Cumple	No Aplica

Justificación de las características: El indicador es **claro** ya que mide barrios, colonias, unidades habitacionales y comunidades rurales con acciones de protección y prevención ante riesgos y desastres; es **relevante** porque a través de las acciones realizadas de protección y prevención ante riesgos y desastres se protege y previene a la población del Municipio; es **económico** porque la información para calcular el indicador se obtiene de reportes de actividades; es **monitoreable** ya que los medios de verificación establecidos en la MIR son suficientes para verificar los resultados; es **adecuado** porque mide la capacidad de prevención y atención para la protección y prevención ante riesgos y desastres; el **Aporte** no aplica debido a que el objetivo se mide sólo con un indicador.

Responsable del indicador

Unidad Responsable	Nombre	Cargo
Dirección de Proximidad y Protección Civil	MTRA. Guadalupe del Carmen Rodríguez Chavez	Directora

Determinación de metas

Línea base		
Año	Valor	Periodo
No aplica	0	No aplica



H. AYUNTAMIENTO DE CAMPECHE 2024-2027
FICHA TÉCNICA DE INDICADORES
EJERCICIO FISCAL 2026



Meta			
Valor	Numerador	Denominador	Periodo
61.16	200	327	Enero-Diciembre 2026

Acumulativo	No	Parámetros de semaforización		
Comportamiento hacia la meta	Regular	Verde	Amarillo	
Factibilidad	Media	Mayor a 50%	35%-50%	Menor a 35%

Características de las variables (metadatos)

Número de variables:


Nombre		Descripción de la variable		
Número de barrios, colonias, unidades habitacionales y comunidades rurales con acciones de protección y prevención ante riesgos y desastres		Son los barrios, colonias, unidades habitacionales y comunidades rurales con acciones de protección y prevención ante riesgos y desastres		
Unidad de Medida	Frecuencia	Desagregación geográfica	Fuentes (medios de verificación)	
Barrio, Colonia, Unidad Habitacional y Comunidad rural	Anual	Municipal	Reporte anual de actividades y Lista de barrios, colonias, unidades habitacionales y comunidades resguardadas en la Dirección de Proximidad y Protección Civil	
Método de recopilación de datos		Fecha de disponibilidad de la información		
Explotación de registros administrativos		15 días después del término del ejercicio fiscal		

Nombre		Descripción de la variable		
Número total de barrios, colonias, unidades habitacionales y comunidades rurales		Son los barrios, colonias, unidades habitacionales y comunidades rurales que tuvieron acciones de protección y prevención ante riesgos y desastres		
Unidad de Medida	Frecuencia	Desagregación geográfica	Fuentes (medios de verificación)	
Barrio, Colonia, Unidad Habitacional y Comunidad rural	Anual	Municipal	Reporte anual de actividades y Lista de barrios, colonias, unidades habitacionales y comunidades resguardadas en la Dirección de Proximidad y Protección Civil	
Método de recopilación de datos		Fecha de disponibilidad de la información		
Explotación de registros administrativos		Primeros 15 días del ejercicio fiscal actual		

Referencias adicionales

Referencia internacional, nacional o estatal	Serie estadística		
	Año	Valor	Periodo
No aplica			
Comentarios técnicos	No aplica	0	No aplica
Este indicador será reportado en el cuarto trimestre del ejercicio			


MTRA. Guadalupe del Carmen Rodríguez Chávez
Directora de Proximidad y Protección Civil



H. AYUNTAMIENTO DE CAMPECHE 2024-2027
FICHA TÉCNICA DE INDICADORES
EJERCICIO FISCAL 2026



Datos de Identificación del Programa

Programa Presupuestario:	Programa de Prevención, Coordinación y Atención de Riesgos y Desastres	Identificador del Programa:	23
Clasificación del Programa Presupuestario:	N Desastres Naturales		
Eje del PMD:	3. Armonía Institucional para un Municipio en Paz		
Objetivo del PMD	3.5 Gestión Integral de Riesgos para la Protección Comunitaria		
Estrategia del PMD	3.5.1 Fortaleciendo la Infraestructura y Equipamiento para la Gestión de Riesgos 3.5.2 Capacitación y Fomento de la Cultura de Prevención 3.5.3 Mejora de la Coordinación Interinstitucional para la Gestión de Emergencias 3.5.4 Planeación Estratégica y Actualización de la Normatividad en Gestión de Riesgos 3.5.5 Fortalecer la Convivencia Ciudadana y la Prevención del Delito con base a la Proximidad Comunitaria y la Promoción de la Cultura de Paz		
Resumen narrativo (Fin, Propósito, Componente o Actividad):	Componente: Solicitudes ciudadanas que impliquen un riesgo a la población atendidas.		

Datos de Identificación del Indicador

Identificador del indicador	Nombre del indicador
C1	Porcentaje de solicitudes ciudadanas que impliquen un riesgo a la población atendidas
Dimensión a medir	Definición
Eficacia	Se refiere a la relación porcentual de solicitudes ciudadanas que impliquen un riesgo a la población atendidas, respecto a las solicitudes recibidas en el mismo periodo.
Unidad de Medida	
Porcentaje	
Frecuencia de Medición	
Trimestral	Método de cálculo
Tipo de Indicador	
Gestión	
Desagregación geográfica	(Número de solicitudes ciudadanas atendidas / Número de solicitudes ciudadanas recibidas)x100
Municipal	

Características del Indicador

Claridad	Relevancia	Economía	Monitoreable	Adecuado	Aporte Marginal
Cumple	Cumple	Cumple	Cumple	Cumple	No Aplica
Justificación de las características: El indicador es claro porque es de fácil comprensión, ya que mide las solicitudes que impliquen un riesgo para la población que se atendieron respecto a las solicitudes recibidas; es relevante porque mide al objetivo de atender las solicitudes de la población cuando implique un riesgo; es económico porque la información para calcular el indicador se obtiene de reportes o documentos internos; es monitoreable ya que los medios de verificación establecidos en la MIR son suficientes para verificar los resultados; es adecuado porque mide la capacidad de atención de las emergencias y/o operativos de auxilio de la población causados por algún agente perturbador; el Aporte Marginal no aplica debido a que el objetivo se mide sólo con un indicador..					

Responsable del indicador

Unidad Responsable	Nombre	Cargo
Dirección de Proximidad y Protección Civil	MTRA. Guadalupe del Carmen Rodriguez Chavez	Directora

Determinación de metas

Línea base		
Año	Valor	Periodo
2024	100	Enero-Diciembre

Meta			
Valor	Numerador	Denominador	Periodo
100	65	65	Enero-Marzo 2026
100	145	145	Abril-Junio 2026
100	235	235	Julio-Septiembre 2026
100	260	260	Octubre-Diciembre 2026

Acumulativo	No	Parámetros de semaforización		
Comportamiento hacia la meta	Regular	Verde	Amarillo	
Factibilidad	Alta	85% -100%	70%-84%	Menor a 70%

Características de las variables (metadatos)			
Número de variables:	2		
Nombre	Descripción de la variable		
Número de solicitudes ciudadanas atendidas	Se refiere al número de solicitudes ciudadanas atendidas en el periodo en la Dirección de Protección Civil.		
Unidad de Medida	Frecuencia	Desagregación geográfica	Fuentes (medios de verificación)
Solicitud	Trimestral	Municipal	Reporte de actividades resguardadas en la Dirección de Proximidad y Protección Civil
Método de recopilación de datos	Fecha de disponibilidad de la información		
Explotación de registros administrativos	15 días posteriores al término de cada trimestre		

Nombre	Descripción de la variable		
Número de solicitudes ciudadanas recibidas	Se refiere al número de solicitudes ciudadanas recibidas en el periodo en la Dirección de Protección Civil.		
Unidad de Medida	Frecuencia	Desagregación geográfica	Fuentes (medios de verificación)
Solicitud	Trimestral	Municipal	Reporte de actividades resguardadas en la Dirección de Proximidad y Protección Civil
Método de recopilación de datos	Fecha de disponibilidad de la información		
Explotación de registros administrativos	15 días posteriores al término de cada trimestre		

Referencias adicionales

Referencia internacional, nacional o estatal	Serie estadística		
	Año	Valor	Periodo
No aplica			
Comentarios técnicos	2023	100	Enero-Diciembre
No aplica	2024	100	Enero-Diciembre


 MTRA. Guadalupe del Carmen Rodríguez Chávez
 Directora de Proximidad y Protección Civil



H. AYUNTAMIENTO DE CAMPECHE 2024-2027
FICHA TÉCNICA DE INDICADORES
EJERCICIO FISCAL 2026



Datos de Identificación del Programa

Programa Presupuestario:	Programa de Prevención, Coordinación y Atención de Riesgos y Desastres	Identificador del Programa:	23
Clasificación del Programa Presupuestario:	N Desastres Naturales		
Eje del PMD:	3. Armonía Institucional para un Municipio en Paz		
Objetivo del PMD	3.5 Gestión Integral de Riesgos para la Protección Comunitaria		
Estrategia del PMD	3.5.1 Fortaleciendo la Infraestructura y Equipamiento para la Gestión de Riesgos 3.5.2 Capacitación y Fomento de la Cultura de Prevención 3.5.3 Mejora de la Coordinación Interinstitucional para la Gestión de Emergencias 3.5.4 Planeación Estratégica y Actualización de la Normatividad en Gestión de Riesgos 3.5.5 Fortalecer la Convivencia Ciudadana y la Prevención del Delito con base a la Proximidad Comunitaria y la Promoción de la Cultura de Paz		
Resumen narrativo (Fin, Propósito, Componente o Actividad):	Componente: Instituciones y/o establecimientos en materia de protección civil capacitados.		

Datos de Identificación del Indicador

Identificador del indicador	Nombre del indicador
C2	Promedio de personas capacitadas en materia de protección civil.
Dimensión a medir	Definición
Eficiencia	Se refiere al promedio de personas capacitadas en los cursos brindados en materia de protección civil de la Dirección de Proximidad y Protección Civil del Municipio de Campeche durante el ejercicio fiscal.
Unidad de Medida	
Persona	
Frecuencia de Medición	
Trimestral	
Tipo de indicador	Método de cálculo
Gestión	Número total de personas capacitadas / Número de cursos brindados
Desagregación geográfica	
Municipal	

Características del indicador

Claridad	Relevancia	Económica	Monitoreable	Adecuado	Aporte Marginal
Cumple	Cumple	Cumple	Cumple	Cumple	No Aplica
Justificación de las características: El indicador es claro porque es de fácil comprensión, ya que mide el promedio de cumplimiento de personas capacitadas las cuales son de instituciones y/o establecimientos en el Municipio de Campeche durante el ejercicio fiscal; es relevante porque mide el objetivo de capacitar a las personas en materia de protección civil; es económico porque los datos de las variables se generan de informes e información del área responsable; es monitoreable ya que con los medios de verificación establecidos en la MIR se puede comprobar la veracidad de las variables; es adecuado porque aporta una base suficiente para la meta que se espera medir lo cual es el cumplimiento de capacitar a un número de personas de las instituciones y/o establecimientos; el aporte marginal no aplica debido a que el objetivo se mide sólo con un indicador.					

Responsable del indicador

Unidad Responsable	Nombre	Cargo
Dirección de Proximidad y Protección Civil	MTRA. Guadalupe del Carmen Rodríguez Chavez	Directora

Determinación de metas

Línea base		
Año	Valor	Periodo
2024	30	Enero-Diciembre



H. AYUNTAMIENTO DE CAMPECHE 2024-2027
FICHA TÉCNICA DE INDICADORES
EJERCICIO FISCAL 2026



Valor	Numerador	Meta	
		Denominador	Periodo
20	200	10	Enero-Marzo 2026
20	200	10	Abril-Junio 2026
20	200	10	Julio-Septiembre 2026
20	200	10	Octubre-Diciembre 2026

Acumulativo	No	Parámetros de semaforización		
Comportamiento hacia la meta	Regular	Verde	Amarillo	
Factibilidad	Media	Mayor a 15	0 a 15	Menor a 0

Características de las variables (metadatos)


Número de variables:

Nombre		Descripción de la variable		
Número total de personas capacitadas		Se refiere al total de personas capacitadas en las instituciones y/o establecimientos para la prevención de riesgos en el periodo.		
Unidad de Medida	Frecuencia	Desagregación geográfica	Fuentes (medios de verificación)	
Persona	Trimestral	Municipal	Reporte trimestral de actividades resguardadas en la Dirección de Proximidad y Protección Civil	
Método de recopilación de datos		Fecha de disponibilidad de la información		
Explotación de registros administrativos		15 días posteriores al término de cada trimestre		

Nombre		Descripción de la variable		
Número de cursos brindados		Se refiere a los cursos brindados por parte de la Dirección de Proximidad y Protección Civil a las instituciones y/o establecimientos en materia de de protección civil		
Unidad de Medida	Frecuencia	Desagregación geográfica	Fuentes (medios de verificación)	
Curso	Trimestral	Municipal	Reporte trimestral de actividades resguardadas en la Dirección de Proximidad y Protección Civil	
Método de recopilación de datos		Fecha de disponibilidad de la información		
Explotación de registros administrativos		15 días posteriores al término de cada trimestre		

Referencias adicionales

Referencia internacional, nacional o estatal	Serie estadística		
	Año	Valor	Periodo
No aplica			
Comentarios técnicos	2023	26	Enero-Diciembre
	2024	30	Enero-Diciembre
No aplica			


MTRA. Guadalupe del Carmen Rodríguez Chávez
Directora de Proximidad y Protección Civil



H. AYUNTAMIENTO DE CAMPECHE 2024-2027
FICHA TÉCNICA DE INDICADORES
EJERCICIO FISCAL 2026



Datos de identificación del Programa

Programa Presupuestario:	Programa de Prevención, Coordinación y Atención de Riesgos y Desastres	Identificador del Programa:	23
Clasificación del Programa Presupuestario:	N Desastres Naturales		
Eje del PMD:	3. Armonía Institucional para un Municipio en Paz		
Objetivo del PMD	3.5 Gestión Integral de Riesgos para la Protección Comunitaria		
Estrategia del PMD	3.5.1 Fortaleciendo la Infraestructura y Equipamiento para la Gestión de Riesgos 3.5.2 Capacitación y Fomento de la Cultura de Prevención 3.5.3 Mejora de la Coordinación Interinstitucional para la Gestión de Emergencias 3.5.4 Planeación Estratégica y Actualización de la Normatividad en Gestión de Riesgos 3.5.5 Fortalecer la Convivencia Ciudadana y la Prevención del Delito con base a la Proximidad Comunitaria y la Promoción de la Cultura de Paz		
Resumen narrativo (Fin, Propósito, Componente o Actividad):	Componente: 'Constancias de Protección Civil para los negocios emitidas		

Datos de identificación del indicador

Identificador del indicador	Nombre del indicador
C3	Porcentaje de constancias para los negocios emitidas
Dimensión a medir	Definición
Eficacia	Se refiere a la relación porcentual de las constancias de medidas básicas de Protección Civil emitidas para los establecimientos en relación al número de constancias de medidas básicas de Protección Civil solicitadas por los establecimientos en un mismo periodo.
Unidad de Medida	
Porcentaje	
Frecuencia de Medición	Método de cálculo
Trimestral	
Tipo de indicador	(Número de constancias para los negocios emitidas / Número de constancias para los negocios solicitadas)x100
Gestión	
Desagregación geográfica	
Municipal	

Características del indicador

Claridad	Relevancia	Economía	Monitoreable	Adecuado	Aporte Marginal
Cumple	Cumple	Cumple	Cumple	Cumple	No Aplica

Justificación de las características: El indicador es **claro** porque es de fácil comprensión e inequívoco, ya que mide las constancias de medidas básicas de Protección Civil emitidas respecto a los constancias de medidas básicas de protección civil solicitadas; es **relevante** porque mide al objetivo de emitir constancias de medidas básicas de Protección Civil; es **económico** porque la información para calcular el indicador se obtiene de los registros administrativos; **monitoreable** ya que los medios de verificación establecidos en la MIR son suficientes para verificar los resultados; es **adecuado** porque mide la capacidad de emitir constancias de medidas básicas de Protección Civil; el **Aporte Marginal** no aplica debido a que el objetivo se mide sólo con un indicador.

Responsable del Indicador

Unidad Responsable	Nombre	Cargo
Dirección de Proximidad y Protección Civil	MTRA. Guadalupe del Carmen Rodríguez Chavez	Directora

Determinación de metas

Línea base		
Año	Valor	Periodo
2024	100	Enero-Diciembre

Meta			
Valor	Numerador	Denominador	Periodo
100	1500	1500	Enero-Marzo 2026
100	3000	3000	Enero-Junio 2026
100	4000	4000	Enero-Septiembre 2026
100	4500	4500	Enero-Diciembre 2026

Acumulativo	SI	Parámetros de semaforización		
Comportamiento hacia la meta	Regular	Verde	Amarillo	
Factibilidad	Alta	85%-100%	70%-84%	Menor a 70%

Características de las variables (metadatos)


Número de variables:

Nombre		Descripción de la variable		
Número de constancias para los negocios emitidas		Se refiere al número de constancias de medidas básicas de Protección Civil emitidas para los establecimientos en el periodo		
Unidad de Medida	Frecuencia	Desagregación geográfica	Fuentes (medios de verificación)	
Constancia	Trimestral	Municipal	Relación de solicitudes de constancias resguardados y Relación de constancias emitidas en la Dirección de Proximidad y Protección Civil	
Método de recopilación de datos		Fecha de disponibilidad de la información		
Explotación de registros administrativos		15 días posteriores al término de cada trimestre		

Nombre		Descripción de la variable		
Número de constancias para los negocios solicitadas		Se refiere al número de constancias de medidas básicas de Protección Civil solicitadas para los establecimientos en el periodo		
Unidad de Medida	Frecuencia	Desagregación geográfica	Fuentes (medios de verificación)	
Constancia	Trimestral	Municipal	Relación de solicitudes de constancias resguardados y Relación de constancias emitidas en la Dirección de Proximidad y Protección Civil	
Método de recopilación de datos		Fecha de disponibilidad de la información		
Explotación de registros administrativos		15 días después del término de cada trimestre		

Referencias adicionales

Referencia internacional, nacional o estatal	Serie estadística		
	Año	Valor	Periodo
No aplica			
Comentarios técnicos	2023	100	Enero-Diciembre
	2024	100	Enero-Diciembre
No aplica			


MTRA. Guadalupe del Carmen Rodríguez Chávez
Directora de Proximidad y Protección Civil



H. AYUNTAMIENTO DE CAMPECHE 2024-2027
FICHA TÉCNICA DE INDICADORES
EJERCICIO FISCAL 2026



Datos de Identificación del Programa			
Programa Presupuestario:	Programa de Prevención, Coordinación y Atención de Riesgos y Desastres	Identificador del Programa:	23
Clasificación del Programa Presupuestario:	N Desastres Naturales		
Eje del PMD:	3. Armonía Institucional para un Municipio en Paz		
Objetivo del PMD	3.5 Gestión Integral de Riesgos para la Protección Comunitaria		
Estrategia del PMD	3.5.1 Fortaleciendo la Infraestructura y Equipamiento para la Gestión de Riesgos 3.5.2 Capacitación y Fomento de la Cultura de Prevención 3.5.3 Mejora de la Coordinación Interinstitucional para la Gestión de Emergencias 3.5.4 Planeación Estratégica y Actualización de la Normatividad en Gestión de Riesgos 3.5.5 Fortalecer la Convivencia Ciudadana y la Prevención del Delito con base a la Proximidad Comunitaria y la Promoción de la Cultura de Paz		
Resumen narrativo (Fin, Propósito, Componente o Actividad):	Componente: Simulacros a Empresas e Instituciones, Públicas y Privadas realizados		

Datos de Identificación del Indicador	
Identificador del indicador	Nombre del indicador
C4	Porcentaje de simulacros realizados
Dimensión a medir	Definición
Eficacia	Se refiere a los simulacros realizados en empresas e instituciones, públicas y privadas, para cumplir con las normas requeridas en materia de protección civil
Unidad de Medida	
Porcentaje	
Frecuencia de Medición	
Trimestral	Método de cálculo
Tipo de indicador	(Número de simulacros realizados / Número de simulacros solicitados)x100
Gestión	
Desagregación geográfica	
Municipal	

Características del indicador					
Claridad	Relevancia	Economía	Monitoreable	Adecuado	Aporte Marginal
Cumple	Cumple	Cumple	Cumple	Cumple	No Aplica

Justificación de las características: El indicador es **claro** porque es de fácil comprensión e inequívoco ya que mide simulacros realizados; es **relevante** porque mide al objetivo de realizar simulacros en empresas e instituciones, públicas y privadas, para cumplir con las normas requeridas en materia de protección civil; es **económico** porque la información para calcular el indicador se obtiene de los reportes que se realizan en la dirección; es **monitoreable** ya que los medios de verificación establecidos en la MIR son suficientes para verificar los resultados; es **adecuado** porque mide la capacidad de atender las solicitudes de constancias de simulacros; el **aporte marginal** no aplica debido a que el objetivo se mide sólo con un indicador.

Responsable del Indicador		
Unidad Responsable	Nombre	Cargo
Dirección de Proximidad y Protección Civil	MTRA. Guadalupe del Carmen Rodriguez Chavez	Directora



H. AYUNTAMIENTO DE CAMPECHE 2024-2027
FICHA TÉCNICA DE INDICADORES
EJERCICIO FISCAL 2026



Determinación de metas

Línea base		
Año	Valor	Periodo
No aplica	0	No aplica

Meta			
Valor	Numerador	Denominador	Periodo
100	5	5	Enero-Marzo 2026
100	8	8	Enero-Junio 2026
100	13	13	Enero-Septiembre 2026
100	15	15	Enero-Diciembre 2026

Acumulativo	Si	Parámetros de semaforización		
Comportamiento hacia la meta	Regular	Verde	Amarillo	
Factibilidad	Media	85% - 100%	70% a 84%	Menor a 70%

Características de las variables (metadatos)

Número de variables:

Nombre		Descripción de la variable		
Número de simulacros realizados		Se refiere a los simulacros realizados en empresas e instituciones, públicas y privadas, para cumplir con las normas requeridas en materia de protección civil		
Unidad de Medida	Frecuencia	Desagregación geográfica	Fuentes (medios de verificación)	
Simulacro	Trimestral	Municipal	Reporte de simulacros realizados resguardados en la Dirección de Proximidad y Protección Civil	
Método de recopilación de datos		Fecha de disponibilidad de la información		
Explotación de registros administrativos		15 días posteriores al término de cada trimestre		

Nombre		Descripción de la variable		
Número de simulacros solicitados		Se refiere a los simulacros solicitados por empresas e instituciones, públicas y privadas, para cumplir con las normas requeridas en materia de protección civil		
Unidad de Medida	Frecuencia	Desagregación geográfica	Fuentes (medios de verificación)	
Simulacro	Trimestral	Municipal	Reporte de simulacros realizados resguardados en la Dirección de Proximidad y Protección Civil	
Método de recopilación de datos		Fecha de disponibilidad de la información		
Explotación de registros administrativos		15 días posteriores al término de cada trimestre		

Referencias adicionales

Referencia Internacional, nacional o estatal	Serie estadística		
No aplica	Año	Valor	Periodo
Comentarios técnicos	No aplica	0	Enero-Diciembre
No aplica			

MTRA. Guadalupe del Carmen Rodríguez Chávez
Directora de Proximidad y Protección Civil



H. AYUNTAMIENTO DE CAMPECHE 2024-2027
FICHA TÉCNICA DE INDICADORES
EJERCICIO FISCAL 2026



Datos de Identificación del Programa

Programa Presupuestario:	Programa de Prevención, Coordinación y Atención de Riesgos y Desastres	Identificador del Programa:	23
Clasificación del Programa Presupuestario:	N Desastres Naturales		
Eje del PMD:	3. Armonía Institucional para un Municipio en Paz		
Objetivo del PMD	3.5 Gestión Integral de Riesgos para la Protección Comunitaria		
Estrategia del PMD	3.5.1 Fortaleciendo la Infraestructura y Equipamiento para la Gestión de Riesgos 3.5.2 Capacitación y Fomento de la Cultura de Prevención 3.5.3 Mejora de la Coordinación Interinstitucional para la Gestión de Emergencias 3.5.4 Planeación Estratégica y Actualización de la Normatividad en Gestión de Riesgos 3.5.5 Fortalecer la Convivencia Ciudadana y la Prevención del Delito con base a la Proximidad Comunitaria y la Promoción de la Cultura de Paz		
Resumen narrativo (Fin, Propósito, Componente o Actividad):	Componente: Sesiones de consejo de protección civil.		

Datos de Identificación del Indicador

Identificador del indicador	Nombre del indicador
C5	Porcentaje de Sesiones de Consejo realizadas
Dimensión a medir	Definición
Eficacia	Se refiere al número de Sesiones de Consejo de Protección Civil realizadas en relación a las Sesiones de Consejo requeridas a realizar, lo anterior por temporada de lluvias y ciclones así como la de incendios, y las diversas eventualidades que en el marco de prevención y mitigación de riesgos.
Unidad de Medida	
Porcentaje	
Frecuencia de Medición	Método de cálculo
Semestral	
Tipo de Indicador	(Número de Sesiones de Consejo realizadas / Número de Sesiones de Consejo requeridas a realizar)x100
Gestión	
Desagregación geográfica	
Municipal	

Características del indicador

Claridad	Relevancia	Economía	Monitoreable	Adecuado	Aporte Marginal
Cumple	Cumple	Cumple	Cumple	Cumple	No Aplica

Justificación de las características: El indicador es **claro** porque es de fácil comprensión ya que mide las sesiones de consejo de protección civil realizadas, respecto a las sesiones de consejo de protección civil requeridas a realizar; es **relevante** porque mide al objetivo de realizar sesiones de consejo de Protección Civil; es **económico** porque la información para calcular el indicador se obtiene de las Actas de Sesiones de Consejo generadas a partir de registros administrativos y del Programa Operativo Anual; **monitoreable** ya que los medios de verificación establecidos en la MIR son suficientes para verificar los resultados; es **adecuado** porque mide la capacidad de realizar los consejos de Protección Civil; el **Aporte Marginal** no aplica debido a que el objetivo se mide sólo con un indicador.

Responsable del Indicador

Unidad Responsable	Nombre	Cargo
Dirección de Proximidad y Protección Civil	MTRA. Guadalupe del Carmen Rodríguez Chavez .	Directora

Determinación de metas

Línea base		
Año	Valor	Periodo
2024	100	Enero-diciembre

Meta			
Valor	Numerador	Denominador	Periodo
100	1	1	Enero-Junio 2026
100	2	2	Julio -Diciembre 2026

Acumulativo	No	Parámetros de semaforización		
Comportamiento hacia la meta	Regular	Verde	Amarillo	
Factibilidad	Alta	85% -100%	70% al 84%	Menor a 70%

Características de las variables (metadatos)


Número de variables:

Nombre		Descripción de la variable	
Número de Sesiones de Consejo realizadas		Se refiere al número de Sesiones de Consejo de protección civil celebradas en el periodo.	
Unidad de Medida	Frecuencia	Desagregación geográfica	Fuentes (medios de verificación)
Sesión	Semestral	Municipal	Actas de sesión de Consejo resguardados de la Dirección de Proximidad y Protección Civil
Método de recopilación de datos		Fecha de disponibilidad de la información	
Explotación de registros administrativos		15 días posteriores al término de cada semestre	

Nombre		Descripción de la variable	
Número de Sesiones de Consejo requeridas a realizar		Se refiere al número de consejos de protección civil requeridos a realizar según la normativa aplicables en el periodo.	
Unidad de Medida	Frecuencia	Desagregación geográfica	Fuentes (medios de verificación)
Sesión	Semestral	Municipal	Actas de sesión de Consejo resguardados de la Dirección de Proximidad y Protección Civil
Método de recopilación de datos		Fecha de disponibilidad de la información	
Explotación de registros administrativos		15 días posteriores al término de cada semestre	

Referencias adicionales

Referencia internacional, nacional o estatal	Serie estadística		
	Año	Valor	Periodo
No aplica	2024	100	Enero-Diciembre
Comentarios técnicos			
No aplica			


 MTRA, Guadalupe del Carmen Rodríguez Chávez
 Directora de Proximidad y Protección Civil



H. AYUNTAMIENTO DE CAMPECHE 2024-2027
FICHA TÉCNICA DE INDICADORES
EJERCICIO FISCAL 2026



Datos de Identificación del Programa

Programa Presupuestario:	Programa de Prevención, Coordinación y Atención de Riesgos y Desastres	Identificador del Programa:	23
Clasificación del Programa Presupuestario:	N Desastres Naturales		
Eje del PMD:	3. Armonía Institucional para un Municipio en Paz		
Objetivo del PMD	3.5 Gestión Integral de Riesgos para la Protección Comunitaria		
Estrategia del PMD	3.5.1 Fortaleciendo la Infraestructura y Equipamiento para la Gestión de Riesgos 3.5.2 Capacitación y Fomento de la Cultura de Prevención 3.5.3 Mejora de la Coordinación Interinstitucional para la Gestión de Emergencias 3.5.4 Planeación Estratégica y Actualización de la Normatividad en Gestión de Riesgos 3.5.5 Fortalecer la Convivencia Ciudadana y la Prevención del Delito con base a la Proximidad Comunitaria y la Promoción de la Cultura de Paz		
Resumen narrativo (Fin, Propósito, Componente o Actividad):	Componente: Sectores supervisados en el Municipio de Campeche		

Datos de Identificación del Indicador

Identificador del Indicador	Nombre del Indicador
C6	Porcentaje de Sectores supervisados
Dimensión a medir	Definición
Eficacia	Se refiere al número de sectores supervisados en el Municipio de Campeche por el personal de Proximidad y Protección Civil.
Unidad de Medida	
Porcentaje	
Frecuencia de Medición	
Anual	
Tipo de indicador	Método de cálculo
Gestión	(Número de Sectores supervisados / Número de Sectores programados a supervisar)x100
Desagregación geográfica	
Municipal	

Características del indicador

Claridad	Relevancia	Economía	Monitoreable	Adecuado	Aporta Marginal
Cumple	Cumple	Cumple	Cumple	Cumple	No Aplica

Justificación de las características: El indicador es **claro** porque es de fácil comprensión, ya que mide los sectores supervisados en el Municipio de Campeche durante el ejercicio fiscal; es **relevante** porque mide el objetivo de salvaguardar los sectores mediante supervisiones; es **económico** porque los datos de las variables se generan de informes e información del área responsable; es **monitoreable** ya que con los medios de verificación establecidos en la MIR se puede comprobar la veracidad de las variables; es **adecuado** porque aporta una base suficiente para la meta que se espera medir lo cual es el cumplimiento de supervisar los sectores; el **aporte marginal** no aplica debido a que el objetivo se mide sólo con un indicador.

Responsable del indicador

Unidad Responsable	Nombre	Cargo
Dirección de Proximidad y Protección Civil	MTRA. Guadalupe del Carmen Rodríguez Chavez	Directora

Determinación de metas

Línea base		
Año	Valor	Periodo
No aplica	0	No aplica



H. AYUNTAMIENTO DE CAMPECHE 2024-2027
FICHA TÉCNICA DE INDICADORES
EJERCICIO FISCAL 2026



Valor	Meta		Periodo
	Numerador	Denominador	
100	7	7	Enero-Diciembre 2026

Acumulativo	No	Parámetros de semafización		
Comportamiento hacia la meta	Regular	Verde	Amarillo	
Factibilidad	Media	85% -100%	70% al 84%	Menor a 70%

Características de las variables (metadatos)

Número de variables:

Nombre		Descripción de la variable		
Número de Sectores supervisados		Se refiere al número de sectores supervisados en el Municipio de Campeche por el personal de Proximidad y protección Civil.		
Unidad de Medida	Frecuencia	Desagregación geográfica	Fuentes (medios de verificación)	
Sector	Anual	Municipal	Reporte Anual de Actividades y Programa Operativo Anual de la Dirección de Proximidad y Protección Civil	
Método de recopilación de datos		Fecha de disponibilidad de la información		
Explotación de registros administrativos		15 días posteriores al término del ejercicio fiscal correspondiente		

Nombre		Descripción de la variable		
Número de Sectores programados a supervisar		Se refiere al número de sectores programados para supervisión en el Municipio de Campeche por el personal de Proximidad y protección Civil.		
Unidad de Medida	Frecuencia	Desagregación geográfica	Fuentes (medios de verificación)	
Sector	Anual	Municipal	Reporte Anual de Actividades y Programa Operativo Anual de la Dirección de Proximidad y Protección Civil	
Método de recopilación de datos		Fecha de disponibilidad de la información		
Explotación de registros administrativos		15 días posteriores al término del ejercicio fiscal correspondiente		

Referencias adicionales

Referencia internacional, nacional o estatal	Serie estadística		
	Año	Valor	Periodo
No aplica	No aplica	0	No aplica
Comentarios técnicos			
No aplica			


MTRA. Guadalupe del Carmen Rodríguez Chávez
Directora de Proximidad y Protección Civil



H. AYUNTAMIENTO DE CAMPECHE 2024-2027
FICHA TÉCNICA DE INDICADORES
EJERCICIO FISCAL 2026



Datos de identificación del Programa			
Programa Presupuestario:	Programa de Prevención, Coordinación y Atención de Riesgos y Desastres	Identificador del Programa:	23
Clasificación del Programa Presupuestario:	N Desastres Naturales		
Eje del PMD:	3. Armonía Institucional para un Municipio en Paz		
Objetivo del PMD	3.5 Gestión Integral de Riesgos para la Protección Comunitaria		
Estrategia del PMD	3.5.1 Fortaleciendo la Infraestructura y Equipamiento para la Gestión de Riesgos 3.5.2 Capacitación y Fomento de la Cultura de Prevención 3.5.3 Mejora de la Coordinación Interinstitucional para la Gestión de Emergencias 3.5.4 Planeación Estratégica y Actualización de la Normatividad en Gestión de Riesgos 3.5.5 Fortalecer la Convivencia Ciudadana y la Prevención del Delito con base a la Proximidad Comunitaria y la Promoción de la Cultura de Paz		
Resumen narrativo (Fin, Propósito, Componente o Actividad):	Componente: Proyectos de Prevención del Delito para la disminución y prevención de situaciones de violencia y delincuencia validado		

Datos de identificación del Indicador	
Identificador del indicador	Nombre del Indicador
C7	Porcentaje de Proyectos de Prevención del Delito validados
Dimensión a medir	Definición
Eficacia	Es el proyecto validado por el secretariado Ejecutivo del Sistema Nacional de Seguridad Pública y que considera que el proyecto está estructurado y alineado a la Guía para el Desarrollo de Proyectos de Prevención Social de la Violencia y la Delincuencia
Unidad de Medida	
Porcentaje	
Frecuencia de Medición	
Anual	
Tipo de Indicador	Método de cálculo
Gestión	(Número de Proyectos de Prevención del Delito validados / Número de Proyectos de Prevención del Delito enviados para validación)x100
Desagregación geográfica	
Municipal	

Características del indicador					
Claridad	Relevancia	Economía	Monitoreable	Adecuado	Aporte Marginal
Cumple	Cumple	Cumple	Cumple	Cumple	No Aplica
Justificación de las características: El indicador es claro porque es de fácil comprensión, ya que mide los Proyectos de Prevención del Delito validados; es relevante porque es proyecto y está estructurado y alineado a la Guía para el Desarrollo de Proyectos de Prevención Social de la Violencia y la Delincuencia y validado por el secretariado Ejecutivo del Sistema Nacional de Seguridad Pública; es económico porque los datos de las variables se generan de informes e información del área responsable; es monitoreable ya que con los medios de verificación establecidos en la MIR se puede comprobar la veracidad de las variables; es adecuado porque aporta una base suficiente para la meta que se espera medir lo cual es el cumplimiento y validación del proyecto; el aporte marginal no aplica debido a que el objetivo se mide sólo con un indicador.					

Responsable del indicador		
Unidad Responsable:	Nombre:	Cargo:
Dirección de Proximidad y Protección Civil	MTRA. Guadalupe del Carmen Rodríguez Chavez	Directora

Determinación de metas		
Línea base		
Año	Valor	Periodo
No aplica	0	No aplica



H. AYUNTAMIENTO DE CAMPECHE 2024-2027
FICHA TÉCNICA DE INDICADORES
EJERCICIO FISCAL 2026



Valor	Meta		Periodo
	Numerador	Denominador	
100	1	1	Enero-Diciembre 2026

Acumulativo	No	Parámetros de semaforización		
Comportamiento hacia la meta	Regular	Verde	Amarillo	
Factibilidad	Media	85% -100%	70% al 84%	Menor a 70%

Características de las variables (metadatos)

Número de variables:

Nombre		Descripción de la variable	
Número de Proyectos de Prevención del Delito validados		Es el proyecto validado por el secretariado Ejecutivo del Sistema Nacional de Seguridad Pública y que considera está estructurado y alineado a la Guía para el Desarrollo de Proyectos de Prevención Social de la Violencia y la Delincuencia	
Unidad de Medida	Frecuencia	Desagregación geográfica	Fuentes (medios de verificación)
Proyecto	Anual	Municipal	Proyecto de Prevención del Delito resguardado en la Dirección de Proximidad y Protección Civil
Método de recopilación de datos		Fecha de disponibilidad de la información	
Explotación de registros administrativos		15 días posteriores al término del ejercicio fiscal correspondiente	

Nombre		Descripción de la variable	
Número de Proyectos de Prevención del Delito enviados para validación		Es el proyecto enviado para validación por parte del secretariado Ejecutivo del Sistema Nacional de Seguridad Pública y que considera que el proyecto está estructurado y alineado a la Guía para el Desarrollo de Proyectos de Prevención Social de la Violencia y la Delincuencia	
Unidad de Medida	Frecuencia	Desagregación geográfica	Fuentes (medios de verificación)
Proyecto	Anual	Municipal	Proyecto de Prevención del Delito resguardado en la Dirección de Proximidad y Protección Civil
Método de recopilación de datos		Fecha de disponibilidad de la información	
Explotación de registros administrativos		15 días posteriores al término del ejercicio fiscal correspondiente	

Referencias adicionales

Referencia internacional, nacional o estatal	Serie estadística		
	Año	Valor	Periodo
No aplica	No aplica	0	No aplica
Comentarios técnicos			
No aplica			

MTRA. Guadalupe del Carmen Rodríguez Chávez
Directora de Proximidad y Protección Civil



H. AYUNTAMIENTO DE CAMPECHE 2024-2027
FICHA TÉCNICA DE INDICADORES
EJERCICIO FISCAL 2026



Datos de Identificación del Programa	
Programa Presupuestario:	Programa de Prevención, Coordinación y Atención de Riesgos y Desastres
Identificador del Programa:	23
Clasificación del Programa Presupuestario:	N Desastres Naturales
Eje del PMD:	3. Armonía Institucional para un Municipio en Paz
Objetivo del PMD	3.5 Gestión Integral de Riesgos para la Protección Comunitaria
Estrategia del PMD	3.5.1 Fortaleciendo la Infraestructura y Equipamiento para la Gestión de Riesgos 3.5.2 Capacitación y Fomento de la Cultura de Prevención 3.5.3 Mejora de la Coordinación Interinstitucional para la Gestión de Emergencias 3.5.4 Planeación Estratégica y Actualización de la Normatividad en Gestión de Riesgos 3.5.5 Fortalecer la Convivencia Ciudadana y la Prevención del Delito con base a la Proximidad Comunitaria y la Promoción de la Cultura de Paz
Resumen narrativo (Fin, Propósito, Componente o Actividad):	Actividad: Equipamiento a las brigadas de Protección Civil

Datos de Identificación del Indicador	
Identificador del indicador	C1A1.1
Nombre del indicador	Porcentaje de personal de protección civil equipado.
Dimensión a medir	Eficacia
Definición	Se refiere al número de personas de protección civil equipadas en relación al número de personas de protección civil que requieren equipamiento, para poder atender diversas actividades en el tenor de la prevención, mitigación y atención de riesgos.
Unidad de Medida	Porcentaje
Frecuencia de Medición	Semestral
Tipo de indicador	Gestión
Método de cálculo	(Número de personas de protección civil equipadas / Número de personas de protección civil que requieren equipamiento)x100
Desagregación geográfica	Municipal

Características del indicador					
Claridad	Relevancia	Economía	Monitoreable	Adecuado	Aporte Marginal
Cumple	Cumple	Cumple	Cumple	Cumple	No Aplica
Justificación de las características: El indicador es claro porque es de fácil comprensión, ya que al número de personas de proximidad y protección civil equipadas con respecto al número; es relevante porque mide al objetivo de atender las solicitudes de la población cuando implique un riesgo; es económico porque la información para calcular el indicador se obtiene de reportes o documentos internos; es monitoreable ya que los medios de verificación establecidos en la MIR son suficientes para verificar los resultados; es adecuado porque mide la capacidad de atención de las emergencias y/o operativos de auxilio de la población causados por algún agente perturbador; el Aporte Marginal no aplica debido a que el objetivo se mide sólo con un indicador.					

Responsable del Indicador		
Unidad Responsable	Nombre	Cargo
Dirección de Proximidad y Protección Civil	MTRA. Guadalupe del Carmen Rodríguez Chavez	Directora

Determinación de metas

Línea base			
Año	Valor	Periodo	
2024	100	Enero-Diciembre	
Meta			
Valor	Numerador	Denominador	Periodo
100	70	70	Enero-Junio 2026
100	10	10	Julio -Diciembre 2026
Acumulativo	No	Parámetros de semaforización	
Comportamiento hacia la meta	Regular	Verde	Amarillo
Factibilidad	Alta	85% -100%	70%-84%
			Menor a 70%
Características de las variables (metadatos)			
Número de variables:	2		
Nombre		Descripción de la variable	
Número de personas de protección civil equipadas		Se refiere al número de personas de Proximidad y Protección Civil son equipadas para la realización de sus labores.	
Unidad de Medida	Frecuencia	Desagregación geográfica	Fuentes (medios de verificación)
Persona	Semestral	Municipal	Reporte semestral fotográfico y Lista de personal equipado resguardados en la Dirección de Proximidad y Protección Civil
Método de recopilación de datos		Fecha de disponibilidad de la información	
Explotación de registros administrativos		15 días posteriores al término de cada semestre	
Nombre		Descripción de la variable	
Número de personas de protección civil que requieren equipamiento		Se refiere al número de personas de Proximidad y Protección Civil que requieren equipamiento para la realización de sus labores.	
Unidad de Medida	Frecuencia	Desagregación geográfica	Fuentes (medios de verificación)
Persona	Semestral	Municipal	Reporte semestral fotográfico y Lista de personal equipado resguardados en la Dirección de Proximidad y Protección Civil
Método de recopilación de datos		Fecha de disponibilidad de la información	
Explotación de registros administrativos		15 días posteriores al término de cada semestre	
Referencias adicionales			
Referencia internacional, nacional o estatal		Serie estadística	
No aplica		Año	Valor
Comentarios técnicos		2024	100
No aplica		Periodo	Enero-diciembre

MTRA. Guadalupe del Carmen Rodríguez Chávez
Directora de Proximidad y Protección Civil



H. AYUNTAMIENTO DE CAMPECHE 2024-2027
FICHA TÉCNICA DE INDICADORES
EJERCICIO FISCAL 2026



Datos de identificación del Programa	
Programa Presupuestario:	Programa de Prevención, Coordinación y Atención de Riesgos y Desastres
Identificador del Programa:	23
Clasificación del Programa Presupuestario:	N Desastres Naturales
Eje del PMD:	3. Armonía Institucional para un Municipio en Paz
Objetivo del PMD:	3.5 Gestión Integral de Riesgos para la Protección Comunitaria
Estrategia del PMD:	3.5.1 Fortaleciendo la Infraestructura y Equipamiento para la Gestión de Riesgos 3.5.2 Capacitación y Fomento de la Cultura de Prevención 3.5.3 Mejora de la Coordinación Interinstitucional para la Gestión de Emergencias 3.5.4 Planeación Estratégica y Actualización de la Normatividad en Gestión de Riesgos 3.5.5 Fortalecer la Convivencia Ciudadana y la Prevención del Delito con base a la Proximidad Comunitaria y la Promoción de la Cultura de Paz
Resumen narrativo (Fin, Propósito, Componente o Actividad):	Actividad: 'Elaboración de expediente técnico para la adquisición de equipo de protección civil

Datos de identificación del indicador	
Identificador del indicador	Nombre del indicador
C1.A1.2	Porcentaje de expediente técnico para la adquisición de equipo de protección civil elaborado
Dimensión a medir	Definición
Eficacia	Se refiere a la relación porcentual de número de expediente técnico para la adquisición de equipo de protección civil realizado por la dirección de Proximidad y Protección Civil con respecto al número de expediente para la adquisición de equipo de protección civil requerido en el periodo.
Unidad de Medida	
Porcentaje	
Frecuencia de Medición	
Semestral	
Tipo de indicador	Método de cálculo
Gestión	(Número de expediente técnico para la adquisición de equipo de protección civil elaborado / Número de expediente técnico para la adquisición de equipo de protección civil requerido)x100
Desagregación geográfica	
Municipal	

Características del indicador					
Claridad	Relevancia	Economía	Monitoreable	Adecuado	Aporte Marginal
Cumple	Cumple	Cumple	Cumple	Cumple	No Aplica
Justificación de las características: El indicador es claro es de fácil comprensión, ya que mide la relación porcentual de número de expediente técnico para la adquisición de equipo de protección realizado por la dirección de Proximidad y Protección Civil, con respecto a los requeridos; es relevante porque mide al objetivo de elaboración de expediente técnico para la adquisición de equipo de protección civil; es económico porque la información para calcular el indicador se obtiene del número de expedientes técnicos realizados sobre los requeridos ; monitoreable ya que los medios de verificación establecidos en la MIR son suficientes para verificar los resultados; es adecuado porque mide la capacidad de realizar expedientes técnicos para la adquisición de equipo de protección civil cuando se requieran; el aporte marginal no aplica debido a que el objetivo se mide sólo con un indicador.					

Responsable del indicador		
Unidad Responsable	Nombre	Cargo
Dirección de Proximidad y Protección Civil	MTRA. Guadalupe del Carmen Rodriguez Chavez	Directora

Determinación de metas			
Linea base			
Año	Valor	Periodo	
2024	100	Enero-Diciembre	

Meta			
Valor	Numerador	Denominador	Periodo
100	1	1	Enero-Junio 2026
100	1	1	Julio-Diciembre 2026

Acumulativo	No	Parámetros de semaforización		
Comportamiento hacia la meta	Regular	Verde	Amarillo	
Factibilidad	Media	85% -100%	70%-84%	Menor a 70%

Características de las variables


Número de variables:

Nombre		Descripción de la variable	
Número de expediente técnico para la adquisición de equipo de protección civil elaborado		Se refiere al número de expediente técnico para la adquisición de equipo de protección civil realizado para la ejecución de diversas actividades operativas.	
Unidad de Medida	Frecuencia	Desagregación geográfica	Fuentes (medios de verificación)
Expediente	Semestral	Municipal	Relación de Expediente Técnico elaborados y requeridos resguardados en la Dirección de Proximidad y Protección Civil
Método de recopilación de datos		Fecha de disponibilidad de la información	
Explotación de registros administrativos		15 días después del término del semestre	

Nombre		Descripción de la variable	
Número de expediente técnico para la adquisición de equipo de protección civil requerido		Se refiere al número de expediente técnico para la adquisición de equipo de protección civil requerido para la ejecución de diversas actividades operativas.	
Unidad de Medida	Frecuencia	Desagregación geográfica	Fuentes (medios de verificación)
Expediente	Semestral	Municipal	Relación de Expediente Técnico elaborados y requeridos resguardados en la Dirección de Proximidad y Protección Civil
Método de recopilación de datos		Fecha de disponibilidad de la información	
Explotación de registros administrativos		15 días después del término del semestre	

Referencias adicionales

Referencia internacional, nacional o estatal	Serie estadística		
	Año	Valor	Periodo
No aplica			
Comentarios técnicos	2024	100	Enero-Diciembre
No aplica			


 MTRA. Guadalupe del Carmen Rodríguez Chávez
 Directora de Proximidad y Protección Civil



H. AYUNTAMIENTO DE CAMPECHE 2024-2027
FICHA TÉCNICA DE INDICADORES
EJERCICIO FISCAL 2026



Datos de Identificación del Programa

Programa Presupuestario:	Programa de Prevención, Coordinación y Atención de Riesgos y Desastres	Identificador del Programa:	23
Clasificación del Programa Presupuestario:	N Desastres Naturales		
Eje del PMD:	3. Armonía Institucional para un Municipio en Paz		
Objetivo del PMD	3.5 Gestión Integral de Riesgos para la Protección Comunitaria		
Estrategia del PMD	3.5.1 Fortaleciendo la Infraestructura y Equipamiento para la Gestión de Riesgos 3.5.2 Capacitación y Fomento de la Cultura de Prevención 3.5.3 Mejora de la Coordinación Interinstitucional para la Gestión de Emergencias 3.5.4 Planeación Estratégica y Actualización de la Normatividad en Gestión de Riesgos 3.5.5 Fortalecer la Convivencia Ciudadana y la Prevención del Delito con base a la Proximidad Comunitaria y la Promoción de la Cultura de Paz		
Resumen narrativo (Fin, Propósito, Componente o Actividad):	Actividad: Atención a los reportes de emergencia.		

Datos de Identificación del Indicador

Identificador del indicador	Nombre del indicador
C1 .A1.3	Porcentaje de reportes de emergencia atendidos
Dimensión a medir	Definición
Eficacia	Se refiere a la relación porcentual del número de reportes de emergencia atendidos por la Dirección de Proximidad y Protección Civil respecto al número de reportes de emergencia recibidos en el mismo periodo.
Unidad de Medida	
Porcentaje	
Frecuencia de Medición	
Trimestral	
Tipo de indicador	Método de cálculo
Gestión	(Número de reportes de emergencia atendidos / Número de reportes de emergencia recibidos)x100
Desagregación geográfica	
Municipal	

Características del indicador

Claridad	Relevancia	Economía	Monitoreable	Adecuado	Aporte Marginal
Cumple	Cumple	Cumple	Cumple	Cumple	No Aplica

Justificación de las características: El indicador es **claro** porque es de fácil comprensión, ya que mide los la atención a los reportes de emergencia para auxilio de los ciudadanos atendidos en el periodo, respecto a los reportes de emergencias recibidos; es **relevante** porque mide el objetivo de realizar la atención a los reportes de emergencia de los ciudadanos primordialmente a los que hayan resultado dañados por desastres provocados por algún agente perturbador; es **económico** porque la información para calcular el indicador se obtiene de los Reportes de Actividades y solicitudes recibidas; **monitoreable** ya que los medios de verificación establecidos en la MIR son suficientes para verificar los resultados; es **adecuado** porque mide la capacidad de llevar a cabo los operativos para auxilio y recuperación de los ciudadanos primordialmente a los que hayan resultado dañados por desastres provocados por algún agente perturbador; el **Aporte Marginal** no aplica debido a que el objetivo se mide sólo con un indicador.

Responsable del indicador

Unidad Responsable	Nombre	Cargo
Dirección de Proximidad y Protección Civil	MTRA.. Guadalupe del Carmen Rodríguez Chavez	Directora



H. AYUNTAMIENTO DE CAMPECHE 2024-2027
FICHA TÉCNICA DE INDICADORES
EJERCICIO FISCAL 2026



Determinación de metas

Línea base		
Año	Valor	Período
2024	100	Enero-Diciembre

Meta			
Valor	Numerador	Denominador	Período
100	300	300	Enero-Marzo 2026
100	500	500	Abril-Junio 2026
100	300	300	Julio-Septiembre 2026
100	200	200	Octubre-Diciembre 2026

Acumulativo	No	Parámetros de semaforización		
Comportamiento hacia la meta	Regular	Verde	Amarillo	
Factibilidad	Media	85%-100%	70%-84%	Menor a 70%

Características de las variables (metadatos)


Número de variables:

Nombre		Descripción de la variable		
Número de reportes de emergencia atendidos		Se refiere al número de reportes de emergencia atendidos por la Dirección de Proximidad y Protección en el período		
Unidad de Medida	Frecuencia	Desagregación geográfica	Fuentes (medios de verificación)	
Reporte	Trimestral	Municipal	Reporte trimestral de Actividades de emergencia y Solicitudes recibidas en la Dirección de Proximidad y Protección Civil	
Método de recopilación de datos		Fecha de disponibilidad de la información		
Explotación de registros administrativos		15 días después del término del trimestre		

Nombre		Descripción de la variable		
Número de reportes de emergencia recibidos		Se refiere al número de personas que requieren atención por parte del personal de Protección Civil ante situaciones de emergencia, riesgo y/o peligro en el municipio de Campeche.		
Unidad de Medida	Frecuencia	Desagregación geográfica	Fuentes (medios de verificación)	
Reporte	Trimestral	Municipal	Reporte trimestral de Actividades de emergencia y Solicitudes recibidas en la Dirección de Proximidad y Protección Civil	
Método de recopilación de datos		Fecha de disponibilidad de la información		
Explotación de registros administrativos		15 días después del término del trimestre		

Referencias adicionales

Referencia Internacional, nacional o estatal	Serie estadística		
No aplica	Año	Valor	Período
Comentarios técnicos	2021	100	Enero-Diciembre
	2023	100	Enero-Diciembre
	2024	100	Enero-Diciembre


MTRA Guadalupe del Carmen Rodríguez Chávez
Directora de Proximidad y Protección Civil



H. AYUNTAMIENTO DE CAMPECHE 2024-2027
FICHA TÉCNICA DE INDICADORES
EJERCICIO FISCAL 2026



Datos de identificación del Programa	
Programa Presupuestario:	Programa de Prevención, Coordinación y Atención de Riesgos y Desastres
Identificador del Programa:	23
Clasificación del Programa Presupuestario:	N Desastres Naturales
Eje del PMD:	3. Armonía Institucional para un Municipio en Paz
Objetivo del PMD:	3.5 Gestión Integral de Riesgos para la Protección Comunitaria
Estrategia del PMD:	3.5.1 Fortaleciendo la Infraestructura y Equipamiento para la Gestión de Riesgos 3.5.2 Capacitación y Fomento de la Cultura de Prevención 3.5.3 Mejora de la Coordinación Interinstitucional para la Gestión de Emergencias 3.5.4 Planeación Estratégica y Actualización de la Normatividad en Gestión de Riesgos 3.5.5 Fortalecer la Convivencia Ciudadana y la Prevención del Delito con base a la Proximidad Comunitaria y la Promoción de la Cultura de Paz
Resumen narrativo (Fin, Propósito, Componente o Actividad):	Actividad: Cursos de capacitación de prevención de riesgos realizados.

Datos de identificación del indicador	
Identificador del indicador	C.2A2.1
Nombre del indicador	Porcentaje de cursos de prevención de riesgos realizados
Dimensión a medir	Eficacia
Definición	Se refiere a la relación porcentual de los cursos de prevención de riesgos realizados a Instituciones Educativas, empresas públicas, privadas y de gobierno en el periodo, respecto al número de cursos de prevención de riesgos solicitados en el mismo periodo.
Unidad de Medida	Porcentaje
Frecuencia de Medición	Trimestral
Tipo de indicador	Método de cálculo
Gestión	(Número de cursos de prevención de riesgos realizados / Número de cursos de prevención de riesgos solicitados)x100
Desagregación geográfica	Municipal

Características del indicador					
Claridad	Relevancia	Economía	Monitoreable	Adecuado	Aporte Marginal
Cumple	Cumple	Cumple	Cumple	Cumple	No Aplica
Justificación de las características: El indicador es claro porque es de fácil comprensión, ya que mide los cursos de prevención de riesgos realizados, respecto a los cursos solicitados; es relevante porque mide el objetivo de brindar cursos para la prevención de riesgos a instituciones educativas, empresas públicas, privadas y de gobierno; es económico porque la información para calcular el indicador se obtiene de las listas de asistencia, fotografías y oficio de solicitud de capacitación; es monitoreable ya que con los medios de verificación establecidos en la MIR son suficientes para verificar los resultados; es adecuado porque mide la capacidad de atender las solicitudes de capacitación para la prevención de riesgos solicitados por las instituciones educativas, empresas públicas, privadas y de gobierno; el aporte marginal no aplica debido a que el objetivo se mide sólo con un indicador.					

Responsable del indicador		
Unidad Responsable	Nombre	Cargo
Dirección de Proximidad y Protección Civil	MTRA. Guadalupe del Carmen Rodríguez Chavez	Directora

Determinación de metas		
Linea base		
Año	Valor	Periodo
2024	100	Enero-Diciembre



H. AYUNTAMIENTO DE CAMPECHE 2024-2027
FICHA TÉCNICA DE INDICADORES
EJERCICIO FISCAL 2026



		Meta		
Valor	Numerador	Denominador	Periodo	
100	10	10	Enero-Marzo 2026	
100	10	10	Abril-Junio 2026	
100	10	10	Julio-Septiembre 2026	
100	10	10	Octubre-Diciembre 2026	

Acumulativo	No	Parámetros de semaforización		
Comportamiento hacia la meta	Regular	Verde	Amarillo	
Factibilidad	Alta	85% - 100%	70% - 84%	Menor a 70%

Características de las variables (metadatos)


Número de variables:

Nombre		Descripción de la variable		
Número de cursos de prevención de riesgos realizados		Se refiere al número de cursos de prevención de riesgos realizados en el periodo a Instituciones Educativas, empresas públicas, privadas y de gobierno		
Unidad de Medida	Frecuencia	Desagregación geográfica	Fuentes (medios de verificación)	
Curso	Trimestral	Municipal	Reporte trimestral de cursos de capacitación resguardados en la Dirección de Proximidad y Protección Civil	
Método de recopilación de datos		Fecha de disponibilidad de la información		
Explotación de registros administrativos		15 días posteriores al término de cada trimestre		

Nombre		Descripción de la variable		
Número de cursos de prevención de riesgos solicitados		Se refiere al número de cursos de prevención de riesgos solicitados por Instituciones Educativas, empresas públicas, privadas y de gobierno en el periodo.		
Unidad de Medida	Frecuencia	Desagregación geográfica	Fuentes (medios de verificación)	
Curso	Trimestral	Municipal	Reporte trimestral de cursos de capacitación resguardados en la Dirección de Proximidad y Protección Civil	
Método de recopilación de datos		Fecha de disponibilidad de la información		
Explotación de registros administrativos		15 días posteriores al término de cada trimestre		

Referencias adicionales

Referencia internacional, nacional o estatal	Serie estadística		
No aplica	Año	Valor	Periodo
Comentarios técnicos	2023	100	Enero - Diciembre
No aplica	2024	100	Enero - Diciembre


MTRA. Guadalupe del Carmen Rodríguez Chávez
Directora de Proximidad y Protección Civil



H. AYUNTAMIENTO DE CAMPECHE 2024-2027
FICHA TÉCNICA DE INDICADORES
EJERCICIO FISCAL 2026



Datos de Identificación del Programa

Programa Presupuestario:	Programa de Prevención, Coordinación y Atención de Riesgos y Desastres	Identificador del Programa:	23
Clasificación del Programa Presupuestario:	N Desastres Naturales		
Eje del PMD:	3. Armonía Institucional para un Municipio en Paz		
Objetivo del PMD	3.5 Gestión Integral de Riesgos para la Protección Comunitaria		
Estrategia del PMD	3.5.1 Fortaleciendo la Infraestructura y Equipamiento para la Gestión de Riesgos 3.5.2 Capacitación y Fomento de la Cultura de Prevención 3.5.3 Mejora de la Coordinación Interinstitucional para la Gestión de Emergencias 3.5.4 Planeación Estratégica y Actualización de la Normatividad en Gestión de Riesgos 3.5.5 Fortalecer la Convivencia Ciudadana y la Prevención del Delito con base a la Proximidad Comunitaria y la Promoción de la Cultura de Paz		
Resumen narrativo (Fin, Propósito, Componente o Actividad):	Actividad: Campaña de difusión para prevención y sensibilización sobre la reducción de riesgos de desastres.		

Datos de Identificación del indicador

Identificador del indicador	Nombre del indicador
C.2.A2.2	Porcentaje de campañas de difusión realizadas
Dimensión a medir	Definición Se refiere a las campañas en instituciones, establecimientos y población en general y cuentan con medidas de seguridad adecuadas. realizados por la dirección de Proximidad y Protección Civil con respecto al número de campañas de difusión en materia de prevención, atención y mitigación de riesgos brindados a instituciones educativas, empresas públicas, privadas y de gobierno programados por la Proximidad y Protección Civil .
Eficacia	
Unidad de Medida	
Porcentaje	
Frecuencia de Medición	Método de cálculo (Número de campañas de difusión realizadas / Número de campañas de difusión programadas)x100
Trimestral	
Tipo de Indicador	
Gestión	Desagregación geográfica
Municipal	

Características del indicador

Claridad	Relevancia	Economía	Monitoreable	Adecuado	Aporte Marginal
Cumple	Cumple	Cumple	Cumple	Cumple	No Aplica
Justificación de las características: El indicador es claro porque es de fácil comprensión, ya que mide campañas de difusión realizadas, respecto a los cursos programados; es relevante porque mide el objetivo de brindar campañas para la prevención de riesgos a instituciones educativas, empresas públicas, privadas y de gobierno; es económico porque la información para calcular el indicador se obtiene de reportes generados por el propio área; es monitoreable ya que con los medios de verificación establecidos en la MIR son suficientes para verificar los resultados; es adecuado porque mide la capacidad del Ayuntamiento de realizar campañas de difusión; el aporte marginal no aplica debido a que el objetivo se mide sólo con un indicador.					

Responsable del indicador

Unidad Responsable	Nombre	Cargo
Dirección de Proximidad y Protección Civil	MTRA. Guadalupe del Carmen Rodriguez Chavez	Directora

Determinación de metas

Línea base		
Año	Valor	Periodo
2024	100	Enero-Diciembre



H. AYUNTAMIENTO DE CAMPECHE 2024-2027
FICHA TÉCNICA DE INDICADORES
EJERCICIO FISCAL 2026



Meta			
Valor	Numerador	Denominador	Periodo
100	1	1	Enero-Marzo 2026
100	1	1	Abril-Junio 2026
100	3	3	Julio-Septiembre 2026
100	1	1	Octubre-Diciembre 2026

Acumulativo	No	Parámetros de semaforización		
Comportamiento hacia la meta	Regular	Verde	Amarillo	
Factibilidad	Alta	85% - 100%	70% al 84%	Menos del 70%

Características de las variables (metadatos)

Número de variables:

Nombre		Descripción de la variable		
Número de campañas de difusión realizadas		Se refiere al número de campañas de difusión en materia de prevención, atención y mitigación de riesgos brindados a instituciones educativas, empresas públicas, privadas y de gobierno realizados por la Dirección de Proximidad y Protección Civil.		
Unidad de Medida	Frecuencia	Desagregación geográfica	Fuentes (medios de verificación)	
Campaña	Trimestral	Municipal	Reporte trimestral de campañas de difusión resguardados en la Dirección de Proximidad y Protección Civil	
Método de recopilación de datos		Fecha de disponibilidad de la información		
Explotación de registros administrativos		15 días posteriores al término de cada trimestre		

Nombre		Descripción de la variable		
Número de campañas de difusión programadas		Se refiere al número de campañas de difusión en materia de prevención, atención y mitigación de riesgos brindados a instituciones educativas, empresas públicas, privadas y de gobierno programados por la dirección de Proximidad y Protección Civil .		
Unidad de Medida	Frecuencia	Desagregación geográfica	Fuentes (medios de verificación)	
Campaña	Anual	Municipal	Programa Operativo Anual de la Dirección de Proximidad y Protección Civil	
Método de recopilación de datos		Fecha de disponibilidad de la información		
Explotación de registros administrativos		15 días posteriores al término del ejercicio fiscal correspondiente		

Referencias adicionales

Referencia internacional, nacional o estatal	Serie estadística		
No aplica	Año	Valor	Periodo
Comentarios técnicos	2024	100	Enero-Diciembre
No aplica			

MTRA. Guadalupe del Carmen Rodríguez Chávez
Directora de Proximidad y Protección Civil



H. AYUNTAMIENTO DE CAMPECHE 2024-2027
FICHA TÉCNICA DE INDICADORES
EJERCICIO FISCAL 2026



Datos de Identificación del Programa

Programa Presupuestario:	Programa de Prevención, Coordinación y Atención de Riesgos y Desastres	Identificador del Programa:	23
Clasificación del Programa Presupuestario:	N Desastres Naturales		
Eje del PMD:	3. Armonía Institucional para un Municipio en Paz		
Objetivo del PMD:	3.5 Gestión Integral de Riesgos para la Protección Comunitaria		
Estrategia del PMD:	3.5.1 Fortaleciendo la Infraestructura y Equipamiento para la Gestión de Riesgos 3.5.2 Capacitación y Fomento de la Cultura de Prevención 3.5.3 Mejora de la Coordinación Interinstitucional para la Gestión de Emergencias 3.5.4 Planeación Estratégica y Actualización de la Normatividad en Gestión de Riesgos 3.5.5 Fortalecer la Convivencia Ciudadana y la Prevención del Delito con base a la Proximidad Comunitaria y la Promoción de la Cultura de Paz		
Resumen narrativo (Fin, Propósito, Componente o Actividad):	Actividad: Visitas de inspección a negocios		

Datos de Identificación del Indicador

Identificador del indicador	Nombre del indicador
C.3.A3.1	Porcentaje de visitas de inspección a negocios realizadas
Dimensión a medir	Definición
Eficacia	Se refiere a la relación porcentual del número de visitas de inspección de medidas básicas de protección civil a los negocios del municipio de Campeche realizadas en el periodo, respecto a las visitas de inspección de medidas básicas de protección civil a negocios del municipio de Campeche requeridos en el mismo periodo.
Unidad de Medida	
Porcentaje	
Frecuencia de Medición	
Trimestral	
Tipo de Indicador	Método de cálculo
Gestión	(Número de visitas de inspección a negocios realizadas / Número de visitas de inspección a negocios requeridos)x100
Desagregación geográfica	
Municipal	

Características del indicador

Claridad	Relevancia	Economía	Monitoreable	Adecuado	Aporte Marginal
Cumple	Cumple	Cumple	Cumple	Cumple	No Aplica
Justificación de las características: El indicador es claro porque es de fácil comprensión, ya que mide las visitas de inspección a los negocios de medidas básicas, respecto a las visitas de inspección que se requieren; es relevante porque mide el objetivo de realizar visitas de inspección a negocios de de medidas básicas; es económico porque la información para calcular el indicador se obtiene de los registros administración correspondiente al área; monitoreable ya que los medios de verificación establecidos en la MIR son suficientes para verificar los resultados; es adecuado porque mide la capacidad de realizar las visitas de inspección que se requieran en el periodo; el Aporte Marginal no aplica debido a que el objetivo se mide sólo con un indicador.					

Responsable del Indicador

Unidad Responsable	Nombre	Cargo
Dirección de Proximidad y Protección Civil	MTRA. Guadalupe del Carmen Rodríguez Chavez	Directora

Determinación de metas

Línea base		
Año	Valor	Periodo
2024	100%	Enero-Diciembre



H. AYUNTAMIENTO DE CAMPECHE 2024-2027
FICHA TÉCNICA DE INDICADORES
EJERCICIO FISCAL 2026



Meta			
Valor	Numerador	Denominador	Periodo
100	1500	1500	Enero-Marzo 2026
100	3000	3000	Enero-Junio 2026
100	4000	4000	Enero-Septiembre 2026
100	4500	4500	Enero-Diciembre 2026

Acumulativo	Si	Parámetros de semaforización		
Comportamiento hacia la meta	Regular	Verde	Amarillo	
Factibilidad	Media	85% - 100%	70% - 84%	Menor a 70%

Características de las variables (metadatos)

Número de variables:

Nombre		Descripción de la variable	
Número de visitas de inspección a negocios realizadas		Se refiere a la relación porcentual del número de visitas de inspección de medidas básicas de protección civil a los negocios del municipio de Campeche realizadas en el periodo.	
Unidad de Medida	Frecuencia	Desagregación geográfica	Fuentes (medios de verificación)
Visita	Trimestral	Municipal	Reporte trimestral de visitas resguardados en la Dirección de Proximidad y Protección Civil
Método de recopilación de datos		Fecha de disponibilidad de la información	
Explotación de registros administrativos		15 días después del término del trimestre	

Nombre		Descripción de la variable	
Número de visitas de inspección a negocios requeridos		Se refiere al número de visitas de inspección de medidas básicas de protección civil a negocios del municipio de Campeche requeridas en el mismo periodo.	
Unidad de Medida	Frecuencia	Desagregación geográfica	Fuentes (medios de verificación)
Visita	Trimestral	Municipal	Reporte trimestral de visitas resguardados en la Dirección de Proximidad y Protección Civil
Método de recopilación de datos		Fecha de disponibilidad de la información	
Explotación de registros administrativos		15 días después del término del trimestre	

Referencias adicionales

Referencia internacional, nacional o estatal	Serie estadística		
No aplica	Año	Valor	Periodo
Comentarios técnicos	2024	100	Enero-Diciembre
No aplica			

MTRA. Guadalupe del Carmen Rodríguez Chávez
Directora de Proximidad y Protección Civil



H. AYUNTAMIENTO DE CAMPECHE 2024-2027
FICHA TÉCNICA DE INDICADORES
EJERCICIO FISCAL 2026



Datos de identificación del Programa

Programa Presupuestario:	Programa de Prevención, Coordinación y Atención de Riesgos y Desastres	Identificador del Programa:	23
Clasificación del Programa Presupuestario:	N Desastres Naturales		
Eje del PMD:	3. Armonía Institucional para un Municipio en Paz		
Objetivo del PMD:	3.5 Gestión Integral de Riesgos para la Protección Comunitaria		
Estrategia del PMD	3.5.1 Fortaleciendo la Infraestructura y Equipamiento para la Gestión de Riesgos 3.5.2 Capacitación y Fomento de la Cultura de Prevención 3.5.3 Mejora de la Coordinación Interinstitucional para la Gestión de Emergencias 3.5.4 Planeación Estratégica y Actualización de la Normatividad en Gestión de Riesgos 3.5.5 Fortalecer la Convivencia Ciudadana y la Prevención del Delito con base a la Proximidad Comunitaria y la Promoción de la Cultura de Paz		
Resumen narrativo (Fin, Propósito, Componente o Actividad):	Actividad: Recorridos de supervisión a los establecimientos		

Datos de identificación del Indicador

Identificador del indicador	Nombre del indicador
C3.A3.2	Porcentaje de recorrido de supervisión a los establecimientos realizados
Dimensión a medir	Definición
Eficacia	Se refiere a la relación porcentual de recorrido de supervisión a los establecimientos realizados en el periodo, respecto a las recorridos de supervisión a los establecimientos programadas en el mismo periodo para llevar a cabo acciones de prevención con el fin de dar una adecuada atención a la población.
Unidad de Medida	
Porcentaje	
Frecuencia de Medición	
Trimestral	
Tipo de indicador	Método de cálculo
Gestión	(Número de recorridos de visitas de supervisión a los establecimientos realizados / Número de recorridos de visitas de supervisión a los establecimientos programados)x100
Desagregación geográfica	
Municipal	

Características del indicador

Claridad	Relevancia	Economía	Monitoreable	Adecuado	Aporte Marginal
Cumple	Cumple	Cumple	Cumple	Cumple	No Aplica

Justificación de las características: El indicador es **claro** porque es de fácil comprensión, ya que mide el porcentaje de cumplimiento de los recorridos de visitas de supervisión realizadas a los establecimientos; es **relevante** porque mide el objetivo de conocer el porcentaje de recorrido de supervisión a los establecimientos realizados; es **económico** porque los datos de las variables se generan de informes e información del área responsable; es **monitoreable** ya que con los medios de verificación establecidos en la MIR se puede comprobar la veracidad de las variables; es **adecuado** porque aporta una base suficiente para la meta que se espera medir y para evaluar el cumplimiento para el desarrollo de habilidades del personal del Municipio de Campeche; el **aporte marginal** no aplica debido a que el objetivo se mide sólo con un indicador.

Responsable del Indicador

Unidad Responsable	Nombre	Cargo
Dirección de Proximidad y Protección Civil	MTRA. Guadalupe del Carmen Rodriguez Chavez	Directora

Determinación de metas

Línea base		
Año	Valor	Periodo
2024	100	Enero-Diciembre

Meta			
Valor	Numerador	Denominador	Periodo
100	5	5	Enero-Marzo 2026
100	5	5	Abril-Junio 2026
100	5	5	Julio-Septiembre 2026
100	5	5	Octubre-Diciembre 2026

Acumulativo	No	Parámetros de semaforización		
Comportamiento hacia la meta	Regular	Verde	Amarillo	
Factibilidad	Media	85%-115%	70% al 84% y del 116% al 130%	Menos del 70% y Mayor a 130%

Características de las variables


Número de variables:

Nombre		Descripción de la variable	
Número de recorridos de visitas de supervisión a los establecimientos realizados		Hace referencia al número de recorridos de visitas de supervisión a los establecimientos realizadas en el periodo.	
Unidad de Medida	Frecuencia	Desagregación geográfica	Fuentes (medios de verificación)
Recorrido	Trimestral	Municipal	Reporte trimestral de recorridos resguardados en la Dirección de Proximidad y Protección Civil
Método de recopilación de datos		Fecha de disponibilidad de la información	
Explotación de registros administrativos		15 días después del término del trimestre	

Nombre		Descripción de la variable	
Número de recorridos de visitas de supervisión a los establecimientos programados		Hace referencia al número recorridos de visitas de supervisión a los establecimientos programadas en el periodo.	
Unidad de Medida	Frecuencia	Desagregación geográfica	Fuentes (medios de verificación)
Recorrido	Anual	Municipal	Programa Operativo Anual de la Dirección de Proximidad y Protección Civil
Método de recopilación de datos		Fecha de disponibilidad de la información	
Explotación de registros administrativos		15 días después del inicio del ejercicio fiscal	

Referencias adicionales

Referencia internacional, nacional o estatal	Serie estadística		
	Año	Valor	Periodo
No aplica			
Comentarios técnicos	2023	100	Enero-Diciembre
No aplica	2024	100	Enero-Diciembre


 MTRA. Guadalupe del Carmen Rodríguez Chávez
 Directora de Proximidad y Protección Civil



H. AYUNTAMIENTO DE CAMPECHE 2024-2027
FICHA TÉCNICA DE INDICADORES
EJERCICIO FISCAL 2026



Datos de identificación del Programa

Programa Presupuestario:	Programa de Prevención, Coordinación y Atención de Riesgos y Desastres	Identificador del Programa:	23
Clasificación del Programa Presupuestario:	N Desastres Naturales		
Eje del PMD:	3. Armonía Institucional para un Municipio en Paz		
Objetivo del PMD	3.5 Gestión Integral de Riesgos para la Protección Comunitaria		
Estrategia del PMD	3.5.1 Fortaleciendo la Infraestructura y Equipamiento para la Gestión de Riesgos 3.5.2 Capacitación y Fomento de la Cultura de Prevención 3.5.3 Mejora de la Coordinación Interinstitucional para la Gestión de Emergencias 3.5.4 Planeación Estratégica y Actualización de la Normatividad en Gestión de Riesgos 3.5.5 Fortalecer la Convivencia Ciudadana y la Prevención del Delito con base a la Proximidad Comunitaria y la Promoción de la Cultura de Paz		
Resumen narrativo (Fin, Propósito, Componente o Actividad):	Actividad: Verificación de simulacros de evacuación		

Datos de identificación del Indicador

Identificador del indicador	Nombre del indicador
C4 A4.1	Porcentaje de simulacros de evacuación verificados
Dimensión a medir	Definición
Eficacia	Se refiere a la relación porcentual de los simulacros de evacuación verificados por la dirección de Proximidad y Protección Civil en el periodo, respecto a los simulacros de evacuación solicitados a la dirección de Proximidad y Protección Civil a verificar.
Unidad de Medida:	
Porcentaje	
Frecuencia de Medición	
Trimestral	
Tipo de indicador	Método de cálculo
Gestión	(Número de simulacros de evacuación verificados / Número de simulacros de evacuación solicitados a verificar)x100
Desagregación geográfica	
Municipal	

Características del Indicador

Claridad	Relevancia	Economía	Monitoreable	Adecuado	Aporte Marginal
Cumple	Cumple	Cumple	Cumple	Cumple	No Aplica

Justificación de las características: El indicador es **claro** porque es de fácil comprensión, ya que mide los simulacros de evacuación verificados, respecto a los simulacros solicitados; es **relevante** porque mide el objetivo de verificar los simulacros de evacuación; es **económico** porque la información para calcular el indicador se obtiene de las actas de evaluación de simulacros y oficio de solicitud de simulacros; es **monitoreable** ya que con los medios de verificación establecidos en la MIR son suficientes para verificar los resultados; es **adecuado** porque mide la capacidad de verificar los simulacros de evacuación que se realizan y que se solicita verificar en el periodo; el **aporte marginal** no aplica debido a que el objetivo se mide sólo con un indicador.

Responsable del Indicador

Unidad Responsable	Nombre	Cargo
Dirección de Proximidad y Protección Civil	MTRA. Guadalupe del Carmen Rodríguez Chavez	Directora

Determinación de metas

Línea base		
Año	Valor	Periodo
2024	100	Enero-Diciembre



H. AYUNTAMIENTO DE CAMPECHE 2024-2027
FICHA TÉCNICA DE INDICADORES
EJERCICIO FISCAL 2026



Meta			
Valor	Numerador	Denominador	Periodo
100	5	5	Enero-Marzo 2026
100	8	8	Enero-Junio 2026
100	13	13	Enero-Septiembre 2026
100	15	15	Enero-Diciembre 2026

Acumulativo	Si	Parámetros de señalización		
Comportamiento hacia la meta	Regular	Verde	Amarillo	
Factibilidad	Media	85% - 100%	70% - 84%	Menor a 70%

Características de las variables (metadatos)


Número de variables:

Nombre		Descripción de la variable	
Número de simulacros de evacuación verificados		Hace referencia a la relación porcentual de los simulacros de evacuación verificados por la Dirección de Proximidad y Protección Civil en el periodo.	
Unidad de Medida	Frecuencia	Desagregación geográfica	Fuentes (medios de verificación)
Simulacro	Trimestral	Municipal	Actas de evaluación de simulacros y Oficio de solicitud de simulacros resguardados en la Dirección de Proximidad y Protección Civil
Método de recopilación de datos		Fecha de disponibilidad de la información	
Explotación de registros administrativos		15 días posteriores al término de cada trimestre	

Nombre		Descripción de la variable	
Número de simulacros de evacuación solicitados a verificar		Hace referencia a los simulacros de evacuación solicitados a la Dirección de Proximidad y Protección Civil a verificar.	
Unidad de Medida	Frecuencia	Desagregación geográfica	Fuentes (medios de verificación)
Simulacro	Trimestral	Municipal	Actas de evaluación de simulacros resguardadas en la Dirección de Proximidad y Protección Civil
Método de recopilación de datos		Fecha de disponibilidad de la información	
Explotación de registros administrativos		15 días posteriores al término de cada trimestre	

Referencias adicionales

Referencia internacional, nacional o estatal	Serie estadística		
	Año	Valor	Periodo
No aplica			
Comentarios técnicos	2023	100	Enero-Diciembre
	2024	100	Enero-Diciembre
No aplica			


MTRA. Guadalupe del Carmen Rodríguez Chávez
Directora de Proximidad y Protección Civil



H. AYUNTAMIENTO DE CAMPECHE 2024-2027
FICHA TÉCNICA DE INDICADORES
EJERCICIO FISCAL 2026



Datos de Identificación del Programa

Programa Presupuestario:	Programa de Prevención, Coordinación y Atención de Riesgos y Desastres	Identificador del Programa:	23
Clasificación del Programa Presupuestario:	N Desastres Naturales		
Eje del PMD:	3. Armonía Institucional para un Municipio en Paz		
Objetivo del PMD	3.5 Gestión Integral de Riesgos para la Protección Comunitaria		
Estrategia del PMD	3.5.1 Fortaleciendo la Infraestructura y Equipamiento para la Gestión de Riesgos 3.5.2 Capacitación y Fomento de la Cultura de Prevención 3.5.3 Mejora de la Coordinación Interinstitucional para la Gestión de Emergencias 3.5.4 Planeación Estratégica y Actualización de la Normatividad en Gestión de Riesgos 3.5.5 Fortalecer la Convivencia Ciudadana y la Prevención del Delito con base a la Proximidad Comunitaria y la Promoción de la Cultura de Paz		
Resumen narrativo (Fin, Propósito, Componente o Actividad):	Actividad: Sesiones ordinarias de Consejo de Protección Civil realizadas		

Datos de Identificación del Indicador

Identificador del indicador	Nombre del indicador
C5.A5.1	Porcentaje de sesiones ordinarias de consejo de Protección Civil realizadas
Dimensión a medir	Definición
Eficacia	Se refiere a la relación porcentual de las Sesiones ordinarias de Consejo de Protección Civil por eventos perturbadores realizadas en el periodo, respecto a las sesiones ordinarias que se programan realizar en el mismo periodo para llevar a cabo acciones de prevención para dar una adecuada atención a la población en caso de cualquier evento perturbador.
Unidad de Medida	
Porcentaje	
Frecuencia de Medición	Método de cálculo
Semestral	
Tipo de Indicador	(Número de Sesiones ordinarias de Consejo de Protección Civil realizadas / Número de Sesiones ordinarias de Consejo de Protección Civil programadas)x100
Gestión	
Desagregación geográfica	
Municipal	

Características del indicador

Claridad	Relevancia	Economía	Monitoreable	Adecuado	Aporte Marginal
Cumple	Cumple	Cumple	Cumple	Cumple	No Aplica
Justificación de las características: El indicador es claro es de fácil comprensión, ya que mide las Sesiones ordinarias de Consejo de Protección Civil realizadas, respecto a las sesiones ordinarias programadas; es relevante porque mide al objetivo de realizar sesiones ordinarias para cualquier evento o agente perturbador; es económico porque la información para calcular el indicador se obtiene de las actas de sesiones del Consejo y oficios de invitación; monitoreable ya que los medios de verificación establecidos en la MIR son suficientes para verificar los resultados; es adecuado porque mide la capacidad de realizar Sesiones ordinarias de Consejo de Protección Civil; el aporte marginal no aplica debido a que el objetivo se mide sólo con un indicador.					

Responsable del indicador

Unidad Responsable	Nombre	Cargo
Dirección de Proximidad y Protección Civil	MTRA. Guadalupe del Carmen Rodríguez Chavez	Directora

Determinación de metas

Año	Valor	Periodo
2024	100	Enero - Diciembre

Meta			
Valor	Numerador	Denominador	Periodo
100	1	1	Enero-Junio2026
100	1	1	Julio-Diciembre 2026

Acumulativo	No	Parámetros de semaforización		
Comportamiento hacia la meta	Regular	Verde	Amarillo	
Facibilidad	Media	85% -115%	70% al 84% y del 116% al 130%	Menor a 70% y Mayor al 130%

Características de las variables (metadatos)


Número de variables:

Nombre		Descripción de la variable		
Número de Sesiones ordinarias de Consejo de Protección Civil realizadas		Se refiere al número de Sesiones ordinarias de Consejo de Protección Civil, en el marco de festividades decembrinas realizadas en el periodo para llevar a cabo acciones de prevención para dar una adecuada atención a la población.		
Unidad de Medida	Frecuencia	Desagregación geográfica	Fuentes (medios de verificación)	
Sesión Ordinaria	Semestral	Municipal	Actas de Sesiones ordinarias de Consejo de Protección Civil resguardados en la Dirección de Proximidad y Protección Civil	
Método de recopilación de datos		Fecha de disponibilidad de la información		
Explotación de registros administrativos		15 días después del término de cada semestre		

Nombre		Descripción de la variable		
Número de Sesiones ordinarias de Consejo de Protección Civil programadas		Se refiere al número de sesiones ordinarias del Comités de Prevención por temporada de quemas e incendios forestal, por temporada de lluvias y ciclones y por temporada invernal, en el marco de festividades decembrinas realizadas en el periodo para llevar a cabo acciones de prevención para dar una adecuada atención a la población.		
Unidad de Medida	Frecuencia	Desagregación geográfica	Fuentes (medios de verificación)	
Sesión Ordinaria	Anual	Municipal	Programa Operativo Anual de la Dirección de Proximidad y Protección Civil	
Método de recopilación de datos		Fecha de disponibilidad de la información		
Explotación de registros administrativos		15 días posterior al término del ejercicio fiscal		

Referencias adicionales

Referencia internacional, nacional o estatal	Serie estadística		
No aplica	Año	Valor	Periodo
Comentarios técnicos	2024	100	Enero - Diciembre
No aplica			


 Inq. Guadalupe del Carmen Rodríguez Chávez
 Directora de Proximidad y Protección Civil



H. AYUNTAMIENTO DE CAMPECHE 2024-2027
FICHA TÉCNICA DE INDICADORES
EJERCICIO FISCAL 2026



Datos de Identificación del Programa

Programa Presupuestario:	Programa de Prevención, Coordinación y Atención de Riesgos y Desastres	Identificador del Programa:	23
Clasificación del Programa Presupuestario:	N Desastres Naturales		
Eje del PMD:	3. Armonía Institucional para un Municipio en Paz		
Objetivo del PMD	3.5 Gestión Integral de Riesgos para la Protección Comunitaria		
Estrategia del PMD	3.5.1 Fortaleciendo la Infraestructura y Equipamiento para la Gestión de Riesgos 3.5.2 Capacitación y Fomento de la Cultura de Prevención 3.5.3 Mejora de la Coordinación Interinstitucional para la Gestión de Emergencias 3.5.4 Planeación Estratégica y Actualización de la Normatividad en Gestión de Riesgos 3.5.5 Fortalecer la Convivencia Ciudadana y la Prevención del Delito con base a la Proximidad Comunitaria y la Promoción de la Cultura de Paz		
Resumen narrativo (Fin, Propósito, Componente o Actividad):	Actividad: 'Sesiones extraordinarias del Consejo de Protección Civil realizadas.		

Datos de Identificación del Indicador

Identificador del indicador	Nombre del indicador
C5.A5.2	Porcentaje de sesiones extraordinarias de Consejo de Protección Civil realizadas
Dimensión a medir	Definición
Eficacia	Se refiere a la relación porcentual de las Sesiones extraordinarias de Consejo de Protección Civil, en el marco de festividades decembrinas realizadas en el periodo, respecto a las sesiones extraordinarias que se requieren realizar en el mismo periodo para llevar a cabo acciones de prevención para dar una adecuada atención a la población en caso de cualquier agente perturbador que se presente en el municipio de Campeche.
Unidad de Medida	
Porcentaje	
Frecuencia de Medición	
Semestral	
Tipo de Indicador	Método de cálculo
Gestión	(Número de Sesiones extraordinarias de consejo de prevención realizadas / Número de Sesiones extraordinarias de consejo de prevención requeridas)x100
Desagregación geográfica	
Municipal	

Características del indicador

Claridad	Relevancia	Economía	Monitoreable	Adecuada	Aporte Marginal
Cumple	Cumple	Cumple	Cumple	Cumple	No Aplica
Justificación de las características: El indicador es claro es de fácil comprensión, ya que mide las Sesiones extraordinarias de Consejo de Protección Civil requeridas; es relevante porque mide al objetivo de realizar Sesiones extraordinarias de Consejo de Protección Civil; es económico porque la información para calcular el indicador se obtiene de las actas de sesiones del Consejo y oficinas de invitación; monitoreable ya que los medios de verificación establecidos en la MIR son suficientes para verificar los resultados; es adecuado porque mide la capacidad de realizar sesiones extraordinarias del consejo de Protección Civil cuando se requieran; el aporte marginal no aplica debido a que el objetivo se mide sólo con un indicador.					

Responsable del indicador

Unidad Responsable	Nombre	Cargo
Dirección de Proximidad y Protección Civil	MTRA. Guadalupe del Carmen Rodriguez Chavez	Directora

Determinación de metas

Línea base		
Año	Valor	Periodo
2024	100	Enero-Diciembre

Meta			
Valor	Numerador	Denominador	Periodo
0	0	0	Enero-Junio 2026
100	1	1	Julio-diciembre 2026

Acumulativo	No	Parámetros de semaforización		
Comportamiento hacia la meta	Regular	Verde	Amarillo	
Factibilidad	Media	85% -100%	70% al 84%	Menor a 70%

Características de las variables (metadatos)


Número de variables:

Nombre		Descripción de la variable		
Número de Sesiones extraordinarias de consejo de prevención realizadas		Se refiere al número de Sesiones extraordinarias de Consejo de Protección Civil realizadas en el periodo para llevar a cabo acciones de prevención para dar una adecuada atención a la población.		
Unidad de Medida	Frecuencia	Desagregación geográfica	Fuentes (medios de verificación)	
Sesión extraordinaria	Semestral	Municipal	Actas de sesiones del Consejo de Protección Civiles resguardado en la Dirección de Proximidad y Protección Civil	
Método de recopilación de datos		Fecha de disponibilidad de la información		
Explotación de registros administrativos		15 días depues del término de cada semestre		

Nombre		Descripción de la variable		
Número de Sesiones extraordinarias de consejo de prevención requeridas		Se refiere al número de Sesiones extraordinarias de Consejo de Protección Civil requeridas en el periodo para llevar a cabo las acciones de prevención para dar una adecuada atención a la población.		
Unidad de Medida	Frecuencia	Desagregación geográfica	Fuentes (medios de verificación)	
Sesión extraordinaria	Semestral	Municipal	Oficios de invitación resguardados en la Dirección de Proximidad y Protección Civil	
Método de recopilación de datos		Fecha de disponibilidad de la información		
Explotación de registros administrativos		15 días depues del término de cada semestre		

Referencias adicionales

Referencia internacional, nacional o estatal	Serie estadística		
	Año	Valor	Periodo
No aplica			
Comentarios técnicos	2024	100	Enero-Diciembre
No aplica			


 MTRA. Guadalupe del Carmen Rodríguez Chávez
 Directora de Proximidad y Protección Civil



H. AYUNTAMIENTO DE CAMPECHE 2024-2027
FICHA TÉCNICA DE INDICADORES
EJERCICIO FISCAL 2026



Datos de identificación del Programa

Programa Presupuestario:	Programa de Prevención, Coordinación y Atención de Riesgos y Desastres	Identificador del Programa:	23
Clasificación del Programa Presupuestario:	N Desastres Naturales		
Eje del PMD:	3. Armonía Institucional para un Municipio en Paz		
Objetivo del PMD	3.5 Gestión Integral de Riesgos para la Protección Comunitaria		
Estrategia del PMD	3.5.1 Fortaleciendo la Infraestructura y Equipamiento para la Gestión de Riesgos 3.5.2 Capacitación y Fomento de la Cultura de Prevención 3.5.3 Mejora de la Coordinación Interinstitucional para la Gestión de Emergencias 3.5.4 Planeación Estratégica y Actualización de la Normatividad en Gestión de Riesgos 3.5.5 Fortalecer la Convivencia Ciudadana y la Prevención del Delito con base a la Proximidad Comunitaria y la Promoción de la Cultura de Paz		
Resumen narrativo (Fin, Propósito, Componente o Actividad):	Actividad: Supervisión de instalación de refugios temporales		

Datos de identificación del Indicador

Identificador del indicador	Nombre del indicador
C5, A5.3	Porcentaje de supervisión de instalación de refugios temporales realizados
Dimensión a medir	Definición
Eficacia	Se refiere a la relación porcentual de las supervisión de instalación de los refugios temporales para la temporada de Lluvias y Ciclones Tropicales realizadas en el periodo, respecto a los refugios temporales que se requieren instalar en el mismo periodo para llevar a cabo acciones de prevención para dar una adecuada atención a la población en caso de lluvias y ciclones tropicales.
Unidad de Medida	
Porcentaje	
Frecuencia de Medición	Método de cálculo
Semestral	
Tipo de indicador	(Número de supervisiones de instalación de refugios temporales realizados / Número de supervisiones de instalación de refugios temporales requeridos)x100
Gestión	
Desagregación geográfica	
Municipal	

Características del indicador

Claridad	Relevancia	Economía	Monitoreable	Adecuado	Aporte Marginal
Cumple	Cumple	Cumple	Cumple	Cumple	No Aplica

Justificación de las características: El indicador es **claro** porque es de fácil comprensión, ya que mide la supervisión de instalación de refugios temporales instalados para la temporada de incendios, lluvias y ciclones tropicales, respecto a los refugios temporales requeridos; es **relevante** porque mide al objetivo de supervisar la instalación de los refugios temporales para la temporada de incendios, lluvias y ciclones tropicales; es **económico** porque la información para calcular el indicador se obtiene del número de supervisiones de instalaciones de refugios temporales realizados en cada temporada que antecede; es **monitoreable** ya que los medios de verificación establecidos en la MIR son suficientes para verificar los resultados; es **adecuado** porque mide la capacidad de realizar supervisiones a la instalación de refugios temporales para la temporada de incendios, lluvias y ciclones tropicales cuando se requieran; el **aporte marginal** no aplica debido a que el objetivo se mide sólo con un indicador.

Responsable del indicador

Unidad Responsable	Nombre	Cargo
Dirección de Proximidad y Protección Civil	Ing. Guadalupe del Carmen Rodriguez Chavez	Directora

Determinación de metas

Linea base		
Año	Valor	Periodo
2024	100	Enero-Diciembre



H. AYUNTAMIENTO DE CAMPECHE 2024-2027
FICHA TÉCNICA DE INDICADORES
EJERCICIO FISCAL 2026



Valor		Meta		Periodo
Numerador	Denominador			
100	80		80	Enero-Junio 2026
100	20		20	Julio-Diciembre 2026

Acumulativo	No	Parámetros de semaforización		
Comportamiento hacia la meta	Regular	Verde	Amarillo	
Factibilidad	Media	85% - 100%	70% - 84%	Menor a 70%

Características de las variables (metadatos)


Número de variables:

Nombre		Descripción de la variable	
Número de supervisiones de instalación de refugios temporales realizados		Se refiere al número de supervisiones de instalación de refugios temporales realizadas para la Temporada de Lluvias y Ciclones Tropicales realizadas en el periodo para llevar a cabo acciones de prevención para dar una adecuada atención a la población en caso de desastres.	
Unidad de Medida	Frecuencia	Desagregación geográfica	Fuentes (medios de verificación)
Supervisión	Semestral	Municipal	Reporte semestral de supervisión resguardados en la Dirección de Proximidad y Protección Civil
Método de recopilación de datos		Fecha de disponibilidad de la información	
Explotación de registros administrativos		15 días posteriores al término de cada semestre	

Nombre		Descripción de la variable	
Número de supervisiones de instalación de refugios temporales requeridos		Se refiere al número de supervisiones de instalación de refugios temporales que se requieren para la Temporada de Lluvias y Ciclones Tropicales en el periodo para llevar a cabo acciones de prevención.	
Unidad de Medida	Frecuencia	Desagregación geográfica	Fuentes (medios de verificación)
Supervisión	Semestral	Municipal	Reporte semestral de supervisión resguardados en la Dirección de Proximidad y Protección Civil
Método de recopilación de datos		Fecha de disponibilidad de la información	
Explotación de registros administrativos		15 días posteriores al término de cada semestre	

Referencias adicionales

Referencia internacional, nacional o estatal	Serie estadística		
	Año	Valor	Periodo
No aplica			
Comentarios técnicos	2023	100	Enero-Diciembre
	2024	100	Enero-Diciembre
No aplica			


Ing. Guadalupe del Carmen Rodríguez Chávez
Directora de Proximidad y Protección Civil



H. AYUNTAMIENTO DE CAMPECHE 2024-2027
FICHA TÉCNICA DE INDICADORES
EJERCICIO FISCAL 2026



Datos de Identificación del Programa

Programa Presupuestario:	Programa de Prevención, Coordinación y Atención de Riesgos y Desastres	Identificador del Programa:	23
Clasificación del Programa Presupuestario:	N Desastres Naturales		
Eje del PMD:	3. Armonía Institucional para un Municipio en Paz		
Objetivo del PMD	3.5 Gestión Integral de Riesgos para la Protección Comunitaria		
Estrategia del PMD	3.5.1 Fortaleciendo la Infraestructura y Equipamiento para la Gestión de Riesgos 3.5.2 Capacitación y Fomento de la Cultura de Prevención 3.5.3 Mejora de la Coordinación Interinstitucional para la Gestión de Emergencias 3.5.4 Planeación Estratégica y Actualización de la Normatividad en Gestión de Riesgos 3.5.5 Fortalecer la Convivencia Ciudadana y la Prevención del Delito con base a la Proximidad Comunitaria y la Promoción de la Cultura de Paz		
Resumen narrativo (Fin, Propósito, Componente o Actividad):	Actividad: 'Recorridos de supervisión a sectores del Municipio de Campeche'		

Datos de Identificación del Indicador

Identificador del indicador	Nombre del indicador
C6, A6.1	Porcentaje de recorridos de supervisión a sectores realizados
Dimensión a medir	Definición
Eficacia	Se refiere a porcentaje de recorridos de supervisión realizados en los sectores del Municipio de Campeche por el personal de la Dirección de Proximidad y protección Civil
Unidad de Medida	
Porcentaje	
Frecuencia de Medición	Método de cálculo
Trimestral	(Número de recorridos de supervisión a sectores realizados / Número de recorridos de supervisión a sectores programados)x100
Tipo de Indicador	
Gestión	
Desagregación geográfica	
Municipal	

Características del indicador

Claridad	Relevancia	Economía	Monitoreable	Adecuado	Aporte Marginal
Cumple	Cumple	Cumple	Cumple	Cumple	No Aplica

Justificación de las características: El indicador es **claro** porque es de fácil comprensión, ya que mide los recorridos de supervisión en los sectores del Municipio de Campeche, es **relevante** porque mide al objetivo realizar recorridos de supervisión a los sectores del Municipio de Campeche; es **económico** porque la información para calcular el indicador se obtiene del número de recorridos realizados; es **monitoreable** ya que los medios de verificación establecidos en la MIR son suficientes para verificar los resultados; es **adecuado** porque mide la capacidad de realizar recorridos de supervisión a los sectores del Municipio de Campeche; el **aporte marginal** no aplica debido a que el objetivo se mide sólo con un indicador.

Responsable del indicador

Unidad Responsable	Nombre	Cargo
Dirección de Proximidad y Protección Civil	MTRA. Guadalupe del Carmen Rodríguez Chavez	Directora

Determinación de metas

Línea base		
Año	Valor	Periodo
No aplica	0	No aplica



H. AYUNTAMIENTO DE CAMPECHE 2024-2027
FICHA TÉCNICA DE INDICADORES
EJERCICIO FISCAL 2026



Meta			
Valor	Numerador	Denominador	Periodo
100	420	420	Enero-Marzo 2026
100	420	420	Abril-Junio 2026
100	420	420	Julio-Septiembre 2026
100	420	420	Octubre-Diciembre 2026

Acumulativo	No	Parámetros de semaforización		
Comportamiento hacia la meta	Regular	Verde	Amarillo	
Factibilidad	Media	85% -115%	70% al 84% y del 116% al 130%	Menor a 70% y Mayor al 130%

Características de las variables (metadatos)

Número de variables:

Nombre		Descripción de la variable	
Número de recorridos de supervisión a sectores realizados		Se refiere a porcentaje de recorridos de supervisión realizados en los sectores del Municipio de Campeche por el personal de la Dirección de Proximidad y protección Civil	
Unidad de Medida	Frecuencia	Desagregación geográfica	Fuentes (medios de verificación)
Recorrido	Trimestral	Municipal	Reporte trimestral de Actividades y Programa Operativo Anual de la Dirección de Proximidad y Protección Civil
Método de recopilación de datos		Fecha de disponibilidad de la información	
Explotación de registros administrativos		15 días posteriores al término de cada semestre	

Nombre		Descripción de la variable	
Número de recorridos de supervisión a sectores programados		Se refiere a porcentaje de recorridos de supervisión realizados en los sectores del Municipio de Campeche por el personal de la Dirección de Proximidad y protección Civil	
Unidad de Medida	Frecuencia	Desagregación geográfica	Fuentes (medios de verificación)
Recorrido	Anual	Municipal	Reporte trimestral de Actividades y Programa Operativo Anual de la Dirección de Proximidad y Protección Civil
Método de recopilación de datos		Fecha de disponibilidad de la información	
Explotación de registros administrativos		15 días posteriores al término de cada ejercicio fiscal	

Referencias adicionales

Referencia internacional, nacional o estatal	Serie estadística		
No aplica	Año	Valor	Periodo
Comentarios técnicos	2024	0%	No aplica
No aplica			

MTRA. Guadalupe del Carmen Rodríguez Chávez
Directora de Proximidad y Protección Civil



H. AYUNTAMIENTO DE CAMPECHE 2024-2027
FICHA TÉCNICA DE INDICADORES
EJERCICIO FISCAL 2026



Datos de Identificación del Programa

Programa Presupuestario:	Programa de Prevención, Coordinación y Atención de Riesgos y Desastres	Identificador del Programa:	23
Clasificación del Programa Presupuestario:	N Desastres Naturales		
Eje del PMD:	3. Armonía Institucional para un Municipio en Paz		
Objetivo del PMD	3.5 Gestión Integral de Riesgos para la Protección Comunitaria		
Estrategia del PMD	3.5.1 Fortaleciendo la Infraestructura y Equipamiento para la Gestión de Riesgos 3.5.2 Capacitación y Fomento de la Cultura de Prevención 3.5.3 Mejora de la Coordinación Interinstitucional para la Gestión de Emergencias 3.5.4 Planeación Estratégica y Actualización de la Normatividad en Gestión de Riesgos 3.5.5 Fortalecer la Convivencia Ciudadana y la Prevención del Delito con base a la Proximidad Comunitaria y la Promoción de la Cultura de Paz		
Resumen narrativo (Fin, Propósito, Componente o Actividad):	Actividad: Atención a espacios supervisados en Sectores del Municipio de Campeche		

Datos de Identificación del Indicador

Identificador del indicador	Nombre del indicador
C6. A6.2	Porcentaje de espacios supervisados en sectores del Municipio de Campeche.
Dimensión a medir	Definición
Eficacia	Se refiere a la atención a espacios supervisados en Sectores del Municipio de Campeche por personal de la dirección de Proximidad y Protección Civil
Unidad de Medida	
Porcentaje	
Frecuencia de Medición	
Trimestral	
Tipo de indicador	Método de cálculo
Gestión	(Número de espacios supervisados en sectores del Municipio de Campeche / Número espacios programados a supervisar)x100
Desagregación geográfica	
Municipal	

Características del indicador

Claridad	Relevancia	Economía	Monitoreable	Adecuado	Aporte Marginal
Cumple	Cumple	Cumple	Cumple	Cumple	No Aplica
Justificación de las características: El indicador es claro porque es de fácil comprensión, ya que mide los espacios supervisados en los sectores del Municipio de Campeche, es relevante porque mide al objetivo realizar supervisión de los espacios a los sectores del Municipio de Campeche; es económico porque la información para calcular el indicador se obtiene del número de espacios supervisados realizados; es monitoreable ya que los medios de verificación establecidos en la MIR son suficientes para verificar los resultados; es adecuado porque mide la capacidad de realizar supervisiones en los espacios de los sectores del Municipio de Campeche; el aporte marginal no aplica debido a que el objetivo se mide sólo con un indicador.					

Responsable del Indicador

Unidad Responsable	Nombre	Cargo
Dirección de Proximidad y Protección Civil	MTRA. Guadalupe del Carmen Rodríguez Chavez	Directora



H. AYUNTAMIENTO DE CAMPECHE 2024-2027
FICHA TÉCNICA DE INDICADORES
EJERCICIO FISCAL 2026



Determinación de metas

Línea base		
Año	Valor	Periodo
No aplica	0	No aplica

Meta			
Valor	Numerador	Denominador	Periodo
100	270	270	Enero-Marzo 2026
100	270	270	Abril-Junio 2026
100	270	270	Julio-Septiembre 2026
100	270	270	Octubre-Diciembre 2026

Acumulativo	No	Parámetros de semafización		
Comportamiento hacia la meta	Regular	Verde	Amarillo	
Factibilidad	Media	85% -115%	70% al 84% y del 116% al 130%	Menor a 70% y Mayor al 130%

Características de las variables (metadatos)

Número de variables:

Nombre		Descripción de la variable	
Número de espacios supervisados en sectores del Municipio de Campeche		Se refiere a la atención a espacios supervisados en Sectores del Municipio de Campeche por personal de la dirección de Proximidad y Protección Civil	
Unidad de Medida	Frecuencia	Desagregación geográfica	Fuentes (medios de verificación)
Espacio	Trimestral	Municipal	Reporte trimestral de Actividades y Programa Operativo Anual de la Dirección de Proximidad y Protección Civil
Método de recopilación de datos		Fecha de disponibilidad de la información	
Explotación de registros administrativos		15 días posteriores al término de cada trimestre	

Nombre		Descripción de la variable	
Número espacios programados a supervisar		Se refiere a la atención a espacios supervisados en Sectores del Municipio de Campeche por personal de la dirección de Proximidad y Protección Civil	
Unidad de Medida	Frecuencia	Desagregación geográfica	Fuentes (medios de verificación)
Espacio	Anual	Municipal	Programa Operativo Anual de la Dirección de Proximidad y Protección Civil
Método de recopilación de datos		Fecha de disponibilidad de la información	
Explotación de registros administrativos		15 días posteriores al término del ejercicio fiscal correspondiente	

Referencias adicionales

Referencia internacional, nacional o estatal	Serie estadística		
No aplica	Año	Valor	Periodo
Comentarios técnicos	No aplica	0%	No aplica
No aplica			

MTRA. Guadalupe del Carmen Rodríguez Chávez
Directora de Proximidad y Protección Civil



H. AYUNTAMIENTO DE CAMPECHE 2024-2027
FICHA TÉCNICA DE INDICADORES
EJERCICIO FISCAL 2026



Datos de Identificación del Programa

Programa Presupuestario:	Programa de Prevención, Coordinación y Atención de Riesgos y Desastres	Identificador del Programa:	23
Clasificación del Programa Presupuestario:	N Desastres Naturales		
Eje del PMD:	3. Armonía Institucional para un Municipio en Paz		
Objetivo del PMD	3.5 Gestión Integral de Riesgos para la Protección Comunitaria		
Estrategia del PMD	3.5.1 Fortaleciendo la Infraestructura y Equipamiento para la Gestión de Riesgos 3.5.2 Capacitación y Fomento de la Cultura de Prevención 3.5.3 Mejora de la Coordinación Interinstitucional para la Gestión de Emergencias 3.5.4 Planeación Estratégica y Actualización de la Normatividad en Gestión de Riesgos 3.5.5 Fortalecer la Convivencia Ciudadana y la Prevención del Delito con base a la Proximidad Comunitaria y la Promoción de la Cultura de Paz		
Resumen narrativo (Fin, Propósito, Componente o Actividad):	Actividad: "Envío de Proyectos de Prevención del delito para la disminución y prevención de situaciones de violencia y delincuencia"		

Datos de Identificación del Indicador

Identificador del Indicador	Nombre del Indicador
C7, A7.1	Porcentaje de Proyectos de Prevención del Delito enviado
Dimensión a medir	Definición
Eficacia	Es el proyecto enviado al secretariado Ejecutivo del Sistema Nacional de Seguridad Pública para su validación y aprobación
Unidad de Medida	
Porcentaje	
Frecuencia de Medición	
Semestral	
Tipo de Indicador	Método de cálculo
Gestión	(Número de Proyectos de Prevención del Delito enviado / Número de Proyectos de Prevención del Delito elaborado)x100
Desagregación geográfica	
Municipal	

Características del indicador

Claridad	Relevancia	Economía	Monitoreable	Adecuado	Aporte Marginal
Cumple	Cumple	Cumple	Cumple	Cumple	No Aplica
Justificación de las características: El indicador es claro porque es de fácil comprensión, ya que mide Proyectos de Prevención del Delito enviados, es relevante porque es un proyecto a beneficio de los ciudadanos de Municipio de Campeche ; es económico porque la información para calcular el indicador se obtiene de los datos administrativos de la Unidad Administrativa; es monitoreable ya que los medios de verificación establecidos en la MIR son suficientes para verificar los resultados; es adecuado porque mide la capacidad de realizar proyectos viables; el aporte marginal no aplica debido a que el objetivo se mide sólo con un indicador.					

Responsable del indicador

Unidad Responsable	Nombre	Cargo
Dirección de Proximidad y Protección Civil	Ing. Guadalupe del Carmen Rodriguez Chavez	Directora



H. AYUNTAMIENTO DE CAMPECHE 2024-2027
FICHA TÉCNICA DE INDICADORES
EJERCICIO FISCAL 2026



Determinación de metas

Línea base		
Año	Valor	Período
No aplica	0	No aplica

Meta			
Valor	Numerador	Denominador	Período
100	1	1	Enero-Junio 2026
100	1	1	Enero-Diciembre 2026

Acumulativo	Si	Parámetros de semaforización		
Comportamiento hacia la meta	Regular	Verde	Amarillo	
Factibilidad	Media	85% - 100%	70% - 84%	Menor a 70%

Características de las variables (metadatos)

Número de variables:

Nombre		Descripción de la variable	
Número de Proyectos de Prevención del Delito enviado		Es el proyecto enviado al secretariado Ejecutivo del Sistema Nacional de Seguridad Pública	
Unidad de Medida	Frecuencia	Desagregación geográfica	Fuentes (medios de verificación)
Proyecto	Semestral	Municipal	Proyecto de Prevención del Delito resguardado en la Dirección de Proximidad y Protección Civil
Método de recopilación de datos		Fecha de disponibilidad de la información	
Explotación de registros administrativos		15 días posteriores al término de cada semestre	

Nombre		Descripción de la variable	
Número de Proyectos de Prevención del Delito elaborado		Es el proyecto enviado al secretariado Ejecutivo del Sistema Nacional de Seguridad Pública para su validación y aprobación	
Unidad de Medida	Frecuencia	Desagregación geográfica	Fuentes (medios de verificación)
Proyecto	Semestral	Municipal	Proyecto de Prevención del Delito resguardado en la Dirección de Proximidad y Protección Civil
Método de recopilación de datos		Fecha de disponibilidad de la información	
Explotación de registros administrativos		15 días posteriores al término de cada semestre	

Referencias adicionales

Referencia Internacional, nacional o estatal	Serie estadística		
No aplica	Año	Valor	Período
Comentarios técnicos	No aplica	0	No aplica
No aplica			

Ing. Guadalupe del Carmen Rodríguez Chávez
Directora de Proximidad y Protección Civil